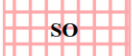









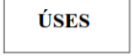

































PLOCHY S ROZDÍLNÝM ZPŮSOBEM VYUŽITÍ

STAV	NÁVRH	
SO		PLOCHY SMÍŠENÉ OBYTNÉ
RR		PLOCHY REKREACE RODINNÉ
		PLOCHY REKREACE – ODDECHOVÉ PLOCHY
		PLOCHY SMÍŠENÉ OBYTNÉ – FARMY PRO AGROTURISTIKU
OV		PLOCHY OBČANSKÉHO VYBAVENÍ – VEŘEJNÉ INFRASTRUKTURY
OS		PLOCHY OBČANSKÉHO VYBAVENÍ – SPORTOVNÍCH A REKREAČNÍCH ZAŘÍZENÍ
OS-G		PLOCHY OBČANSKÉHO VYBAVENÍ – SPORTOVNÍCH A REKREAČNÍCH ZAŘÍZENÍ - GOLFU
OH		PLOCHY OBČANSKÉHO VYBAVENÍ – HRBITOVŮ
VZ		PLOCHY VÝROBY ZEMĚDĚLSKÉ
VZR		PLOCHY VÝROBY ZEMĚDĚLSKÉ – CHOV RYB
VS		PLOCHY SMÍŠENÉ VÝROBNÍ A SKLADOVÁNÍ
ZZ		PLOCHY ZEMĚDĚLSKÉ – ZAHRADY
ZS		PLOCHY VÝROBY ZEMĚDĚLSKÉ – SADŮ A ŠKOLEK
SHH		PLOCHY SPECIFICKÉ – AREÁL ZŘÍCENINY HRADU HUKVALDY
SA		PLOCHY SPECIFICKÉ – AMFITEÁTR
ZV		PLOCHY PROSTRANSTVÍ VEŘEJNÝCH – ZELENĚ VEŘEJNÉ
MK		PLOCHY MÍSTNÍCH A VEŘEJNĚ PŘÍSTUPNÝCH ÚČELOVÝCH KOMUNIKACÍ
TI		PLOCHY TECHNICKÉ INFRASTRUKTURY
SN		PLOCHY SMÍŠENÉ NEZASTAVĚNÉHO ÚZEMÍ (VZROSTLÁ ZELEŇ MIMO PLOCHY LESNÍ)
SN		PLOCHY SMÍŠENÉ NEZASTAVĚNÉHO ÚZEMÍ (MOKŘADY)
L		PLOCHY LESNÍ
Z		PLOCHY ZEMĚDĚLSKÉ
VV		PLOCHY VODNÍ A VODOHOSPODÁŘSKÉ
	ÚSES	PLOCHY PŘÍRODNÍ – ÚZEMNÍHO SYSTÉMU EKOLOGICKÉ STABILITY
DS		PLOCHY DOPRAVNÍ INFRASTRUKTURY SILNIČNÍ
		PLOCHY ASANACÍ
		KORIDOR TECHNICKÉ INFRASTRUKTURY – PLYNOENERGETIKY





























































PLOCHY ÚZEMNÍHO SYSTÉMU EKOLOGICKÉ STABILITY

STAV	NÁVRH	
		LOKÁLNÍ BIOCENTRA
		LOKÁLNÍ BOKORIDORY
		REGIONÁLNÍ BIOCENTRA
		REGIONÁLNÍ BOKORIDORY
		NADREGIONÁLNÍ BIOCENTRA
		POPIS PRVKŮ (VIZ TEXTOVÁ ČÁST)

DOPRAVNÍ INFRASTRUKTURA

STAV	NÁVRH	
		PŘESTAVBA SILNICE I/48 NA R48
		SILNICE II. A III. TŘÍDY
		MÍSTNÍ KOMUNIKACE
		ÚČELOVÉ KOMUNIKACE
		PARKOVACÍ PLOCHY
		MANIPULAČNÍ PLOCHY
		MOSTY, LÁVKY PRO CHODCE
		OCHRANNÁ DOPRAVNÍ PÁSMA (silnice I. třídy – 100 m; silnice II. a III. třídy – 15 m)
		OCHRANNÉ PÁSMO LETIŠTĚ OSTRAVA – MOŠNOV

TECHNICKÁ INFRASTRUKTURA

STAV	NÁVRH	
		VEDENÍ VVN – 110 kV NADZEMNÍ S OCHRANNÝM PÁSMEM
		VEDENÍ VN – 22 kV NADZEMNÍ S OCHRANNÝM PÁSMEM
		VEDENÍ VN – 22 kV NADZEMNÍ ZÁVĚSNÉ KABELY
		VEDENÍ VN – 22 kV PODZEMNÍ KABELOVÉ
		DISTRIBUČNÍ TRAFOSTANICE (DTS)
		VYSOKOTLAKÉ PLYNOVODY S BEZPEČNOSTNÍM PÁSMEM (VTL NAD 40 barů)
		VYSOKOTLAKÉ PLYNOVODY S BEZPEČNOSTNÍM PÁSMEM (VTL DO 40 barů)
		REGULAČNÍ STANICE PLYNU (RS DO 40 barů)
		STŘEDOTLAKÉ PLYNOVODY (STL)
		NÍZKOTLAKÉ PLYNOVODY (nTL)
		DÁLKOVÉ OPTICKÉ KABELY
		DIGITÁLNÍ TELEFONNÍ ÚSTŘEDNY (RSU)
		RADIORELÉOVÉ SPOJE
		RADIOKOMUNIKAČNÍ ZAŘÍZENÍ (BTS)
		PŘIVADĚČE OSTRAVSKÉHO OBLASTNÍHO VODOVODU
		GRAVITAČNÍ ŘADY PITNÉ VODY
		VÝTLAČNÉ ŘADY PITNÉ VODY
		ZEMNÍ VODOJEMY
		ČERPACÍ STANICE / AUTOMATICKÉ TLAKOVÉ STANICE
		VODNÍ ZDROJE
		REDUKČNÍ VENTILY
		ŠOUPÁTKA
		STOKY JEDNOTNÉ KANALIZACE
		STOKY SPLAŠKOVÉ KANALIZACE
		STOKY TLAKOVÉ KANALIZACE
		STOKY DEŠŤOVÉ KANALIZACE
		ČERPACÍ STANICE KANALIZAČNÍ
		OCHRANNÁ PÁSMA VODNÍCH ZDROJŮ I. STUPNĚ
		OCHRANNÁ PÁSMA VODNÍCH ZDROJŮ II. STUPNĚ
		HRANICE ZÁPLAVOVÉHO ÚZEMÍ
		HRANICE AKTIVNÍ ZÓNY ZÁPLAVOVÉHO ÚZEMÍ



CELÉ SPRÁVNÍ ÚZEMÍ OBCE HUKVALDY SE NACHÁZÍ V ZÁJMOVÉM ÚZEMÍ MINISTERSTVA OBRANY ČR

CELÉ SPRÁVNÍ ÚZEMÍ OBCE HUKVALDY JE SITUOVÁNO V OCHRANNÝCH PÁSMECH LETECKÝCH ZABEZPEČOVACÍCH ZAŘÍZENÍ
















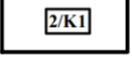

























CELÉ SPRÁVNÍ ÚZEMÍ OBCE HUKVALDY JE ZÁJMOVÝM ÚZEMÍM MINISTERSTVA OBRANY ČR Z HLEDISKA POVOLOVÁNÍ VYJMENOVANÝCH DRUHŮ STAVEB

CELÉ SPRÁVNÍ ÚZEMÍ OBCE HUKVALDY SE NACHÁZÍ VOCHRANNÉM PÁSMU SE ZÁKAZEM LASEROVÝCH ZAŘÍZENÍ – SEKTOR B LETIŠTĚ OSTRAVA/MOŠNOV

ZÁZNAM O ÚČINNOSTI	
Správní orgán, který změnu územního plánu vydal: Zastupitelstvo obce Hukvaldy	
Pořadové číslo změny: 3	
Datum nabytí účinnosti:	
Pořizovatel:	Magistrát města Frýdku-Místku odbor územního rozvoje a stavebního řádu
Oprávněná úřední osoba pořizovatele:	
Jméno a příjmení:	Ing. Antonín Vantuch
Funkce:	referent územního plánování odboru územního rozvoje a stavebního řádu
Podpis:	<i>Otisk úředního razítka</i>

ÚZEMNÍ PLÁN HUKVALDY			
ÚPLNÉ ZNĚNÍ PO ZMĚNĚ Č. 3			
2023			
Objednatel:	Obec Hukvaldy		
Pořizovatel:	Magistrát města Frýdku-Místku		
Zhotovitel:	Institút regionálních informací, s.r.o.		
Osoba oprávněná podle zvláštního právního předpisu k projektové činnosti ve výstavbě: Ing. arch. Michal Hadlač		<i>Otisk autorizačního razítka</i>	
Číslo autorizace:	03 497		
Projektanti:	Mgr. Jakub Kura Mgr. Radmila Hadlačová		
KOORDINAČNÍ VÝKRES		1 : 5 000	B.1

HRANICE

STAV	NÁVRH	
		HRANICE SPRÁVNÍHO ÚZEMÍ OBCE
		HRANICE KATASTRÁLNÍHO ÚZEMÍ
		HRANICE ZASTAVĚNÉHO ÚZEMÍ K 14. 4. 2023
		ZASTAVITELNÉ PLOCHY S OZNAČENÍM
		ZASTAVITELNÉ PLOCHY S OZNAČENÍM (ČÍSLO ZMĚNY / OZNAČENÍ ZASTAVITELNÉ PLOCHY)
		PLOCHY PŘESTAVBY S OZNAČENÍM
		PLOCHY ZMĚN V KRAJINĚ (ČÍSLO ZMĚNY / OZNAČENÍ ZASTAVITELNÉ PLOCHY)
		NEMOVITÉ KULTURNÍ PAMÁTKY
		PAMÁTNÉ STROMY
		ÚZEMÍ S VYŠŠÍ PRAVDĚPODOBNOSTÍ VÝSKYTU ARCHEOLOGICKÝCH NÁLEZŮ
		OCHRANNÁ PÁSMA NEMOVITÝCH KULTURNÍCH PAMÁTEK
		BIOTOPY VYBRANÝCH ZVLÁŠTĚ CHRÁNĚNÝCH DRUHŮ VELKÝCH SAVCŮ – MIGRAČNÍ KORIDORY
		LOKALITY PAMÁTNÝCH STROMŮ
		VÝZNAMNÉ KRAJINNÉ PRVKY REGISTROVANÉ
		OCHRANNÁ PÁSMA PŘÍRODNÍCH REZERVACÍ
		PŘÍRODNÍ PAMÁTKY
		PŘÍRODNÍ REZERVACE
		EVROPSKY VÝZNAMNÉ LOKALITY
		OCHRANNÁ PÁSMA LESŮ 50 m OD OKRAJE LESNÍCH POZEMKŮ
		ÚZEMÍ EKOLOGICKÝCH RIZIK
		VYMEZENÍ PODDOLOVANÝCH ÚZEMÍ
		VYMEZENÍ PROGNOZNÍCH ZDROJŮ NEROSTNÝCH SUROVIN
		VYMEZENÍ VÝHRADNÍCH LOŽISEK NEROSTNÝCH SUROVIN
		VYMEZENÍ CHRÁNĚNÝCH LOŽISKOVÝCH ÚZEMÍ
		