








ZÁKLADNÍ ČLENĚNÍ ÚZEMÍ

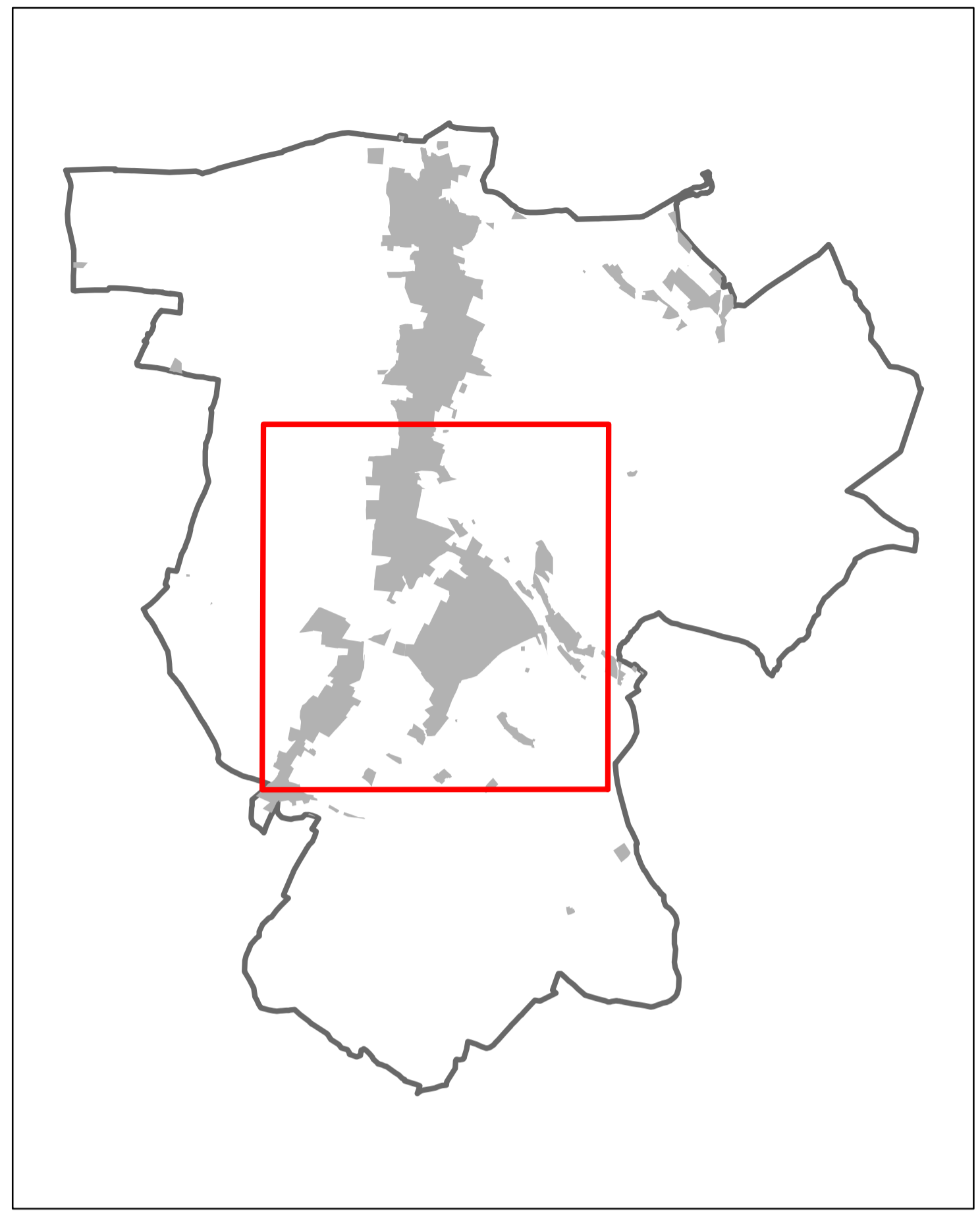
-  HRANICE ZASTAVĚNÉHO ÚZEMÍ K 14. 4. 2023
-  HRANICE ZASTAVITELNÝCH PLOCH

ZÁKRES PLOCH A KORIDORŮ, U KTERÝCH SE PŘEDPOKLÁDÁ ZÁBOR PŮDNÍHO FONDU

-  V. TŘÍDA OCHRANY

DALŠÍ JEVY V ROZSAHU ÚZEMNĚ ANALYTICKÝCH PODKLADŮ

-  0.01.00 HRANICE TŘÍD OCHRANY VČ. BONITOVANÝCH PŮDNĚ EKOLOGICKÝCH JEDNOTEK
-  PLOCHY ZEMĚĚLSKÉ PŮDY S VYBUDOVANÝM ODVODNĚNÍM
-  PLOCHY ZEMĚĚLSKÉ PŮDY POD ZÁVLAHAMÍ – NEVYSKYTUJÍ SE
-  STAVBY K OCHRANĚ POZEMKU PŘED EROZNÍ ČINNOSTÍ VODY – NEVYSKYTUJÍ SE
-  ÚČELOVÉ KOMUNIKACE SLOUŽÍCÍ K OBHOSPODAŘOVÁNÍ ZEMĚĚLSKÝCH A LESNÍCH POZEMKŮ A POLNÍ CESTY – NEJSOU V ÚAP SPECIFIKOVÁNY



ZÁZNAM O ÚČINNOSTI

Správní orgán, který změnu územního plánu vydal: Zastupitelstvo obce Hukvaldy	
Datum nabytí účinnosti:	
Pořizovatel:	Magistrát města Frýdku-Místku odbor územního rozvoje a stavebního řádu
Oprávněná úřední osoba pořizovatele:	
Jméno a příjmení:	Ing. Antonín Vantuch
Funkce:	referent územního plánování odboru územního rozvoje a stavebního řádu
Podpis:	<i>Otisk úředního razítka</i>

ZMĚNA Č. 3 ÚZEMNÍHO PLÁNU HUKVALDY

ODŮVODNĚNÍ – GRAFICKÁ ČÁST

OPATŘENÍ OBECNÉ POVAHY – 2023

Objednatel:	Obec Hukvaldy
Pořizovatel:	Magistrát města Frýdku-Místku
Zhotovitel:	Institut regionálních informací, s.r.o.
Osoba oprávněná podle zvláštního právního předpisu k projektové činnosti ve výstavbě:	Ing. arch. Michal Hadlač
Číslo autorizace:	03 497
Projektantí:	Mgr. Jakub Kura Mgr. Radmila Hadlačová



Otisk autorizačního razítka