


















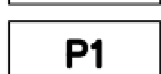







STARÁ VES NAD ONDŘEJNICÍ

ÚZEMNÍ PLÁN - ODŮVODNĚNÍ

II.2.c) VÝKRES PŘEDPOKLÁDANÝCH ZÁBORŮ PŮDNÍHO FONDU

	ORNÁ PŮDA		KATASTRÁLNÍ HRANICE
	ZAHRADY		HRANICE ZASTAVĚNÉHO ÚZEMÍ
	TRVALÉ TRAVNÍ POROSTY-TTP		HRANICE ZASTAVITELNÉ PLOCHY Z47 PRO PŘELOŽKU SILNICE I/58
	NEZEMĚDĚLSKÉ POZEMKY		HRANICE BONITNÍCH PŮDNĚ EKOLOGICKÝCH JEDNOTEK
	LESNÍ POZEMKY		KÓD BPEJ
	OHRANIČENÍ PLOCH K ZÁBORU – NÁVRH		TŘÍDA OCHRANY BPEJ
	OHRANIČENÍ PLOCH K ZÁBORU – PLOCHY PŘESTAVBY		KÓD LESNÍCH POZEMKŮ
	OHRANIČENÍ PLOCH NAVRŽENÝCH K ZATRAVNĚNÍ		OCHRANNÉ PÁSMA POZEMKŮ URČENÝCH K PLNĚNÍ FUNKCE LESA
	ZMĚNA DRUHU POZEMKU – ŮSES		ODVODNĚNÉ POZEMKY
	ČÍSLO PLOCHY K ZÁBORU – NÁVRH		
	ČÍSLO PLOCHY K ZÁBORU – PŘESTAVBA		
	PLOCHY SMÍŠENÉ OBYTNÉ		
	PLOCHY SMÍŠENÉ VÝROBNÍ		
	PLOCHY TECHNICKÉ INFRASTRUKTURY		
	PLOCHY DOPRAVNÍ INFRASTRUKTURY		
	PLOCHY VODNÍ A VODOHOSPODÁŘSKÉ		



EVROPSKÁ UNIE
EVROPSKÝ FOND PRO REGIONÁLNÍ ROZVOJ
ŠANCE PRO VÁŠ ROZVOJ



PROJEKT ZPRACOVÁNÍ ÚZEMNÍHO PLÁNU V OBCI STARÁ VES NAD ONDŘEJNICÍ BYL SPOLUFINANCOVÁN Z PROSTŘEDKŮ EVROPSKÉ UNIE, EVROPSKÉHO FONDU PRO REGIONÁLNÍ ROZVOJ

OZNAČENÍ DOKUMENTACE:	ÚZEMNÍ PLÁN STARÁ VES NAD ONDŘEJNICÍ	ATELIER ARCHPLAN OSTRAVA s.r.o. Martinovská 3166, 723 00 Ostrava-Martinov; zeman@archplan.cz
OBJEDNATEL:	OBEC STARÁ VES NAD ONDŘEJNICÍ	
POŘIZOVATEL:	MAGISTRÁT MĚSTA OSTRAVY	
ZHOTOVITEL:	ATELIER ARCHPLAN OSTRAVA s.r.o.	
ZODPOVĚDNÝ PROJEKTANT:	Ing.Arch.MIROSLAV HUDÁK	
VYUŽITÍ ÚZEMÍ, KOORDINACE: DEMOGRAFIE, ŽIVOTNÍ PROSTŘEDÍ:	Ing.Arch.MIROSLAV HUDÁK RNDr.MILAN POLEDNÍK	ZAKÁZKOVÉ ČÍSLO: 1053/07
DOPRAVA:	Ing.JIŘÍ DATINSKÝ	EXPEDICE: KVĚTEN 2014
VODNÍ HOSPODÁŘSTVÍ, ENERGETIKA, SPOJE: OCHRANA PŘÍRODY, ŮSES:	Ing.JAROSLAV GAVLAS Ing.Arch.MAGDALÉNA ZEMANOVÁ Ing.PETR ŠÍŘINA	MĚŘÍTKO: 1:5000
PŮDNÍ FOND: SPOLUPRÁCE:	Ing.TEREZA NOVÁČKOVÁ Mgr.KAREL ZEMAN	



KLAD MAPOVÝCH SEKCI MĚŘÍTKA 1:5000 - BÍLOVEC

2-5 Jistebník	1-5	0-5 Ostrava
2-6 Petřvald	1-6 Stará Ves n.O.	0-6 Krmelín
2-7	1-7	0-7 Brusperk
2-8	1-8 Trnávka	0-8