

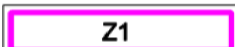




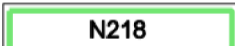



# Š E N O V

## ÚZEMNÍ PLÁN

### VÝKRES ZÁKLADNÍHO ČLENĚNÍ ÚZEMÍ

#### GRAFICKÁ LEGENDA

	zastavěné území
	hranice zastavěného území
<b>PLOCHY ZMĚN:</b>	
	zastavitelné plochy
	zastavitelné plochy - veřejná prostranství
	plochy k řešení územní studií
	územní rezervy
	územní rezervy
	- dopravní infrastruktura silniční
	plochy změn v krajině
	hranice řešeného území

URBANISTICKÉ ŘEŠENÍ	ZÁS. EL. ENERGIÍ, SPOJE	VODNÍ HOSPODÁŘSTVÍ A ZÁSOBOVÁNÍ PLYNEM	ZPRACOVATEL		
ING. ARCH. JANA BENEŠOVÁ	ING. JAROSLAV OPAT	ING. VÍTĚZSLAV VANĚK	<b>ATELIER URBI spol. s r.o.</b> URBANISTICKO - ARCHITEKTONICKÁ PROJEKČNÍ KANCELÁŘ CHOPINOVA 9, 623 00 BRNO TEL./FAX: 547 221 410		
DOPRAVNÍ ŘEŠENÍ	PŘÍRODNÍ PODMÍNKY, ŽP	ZÁBOR ZPF	DIGITÁLNÍ ZPRACOVÁNÍ	POŘIZOVATEL	MĚÚ ŠENOV
ING. ROSTISLAV KOŠTÁL	ING. HANA VYVIALOVÁ	ING. HANA VYVIALOVÁ	ING. HANA VYVIALOVÁ ROMAN STANĚK	ZAKÁZKOVÉ Č.	10 - 03 - 04
				DATUM	srpen 2018
AKCE	<b>ÚZEMNÍ PLÁN</b> <b>ŠENOV</b>		ČÍSLO PARÉ	MĚŘÍTKO	1 : 10 000
				ČÍSLO VÝKRESU	<b>1</b>