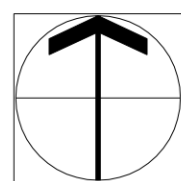


# ÚZEMNÍ PLÁN

# ŠENOV

## ÚPLNÉ ZNĚNÍ PO ZMĚNĚ Č. 2

1 : 5 000



### GRAFICKÁ LEGENDA

plochy stabilizované      plochy změn      územní rezervy

BH		
BI	BI	(BI)

RI		
	RN	

OV	OV	(OV)
OS	OS	(OS)
OH	OH	
OM	OM	

PV	PV	
----	----	--

SM	SM	(SM)
SV	SV	

DS	DS	(DS)
DZ		
	DZ14	

TI		
TO	TO	

VL	VL	
VD	VD	

ZV	ZV	
ZS	ZS	
ZP, ZP.1	ZP	(ZP)

VV		
----	--	--

NZ	NZ	
NL	NL	
NP		

#### Plochy s rozdílným způsobem využití

plochy bydlení hromadného s převahou bytových domů  
plochy bydlení individuálního s převahou rodinných domů

plochy rekreace individuální  
plochy rekreace - na plochách přírodního charakteru

plochy občanského vybavení - veřejná vybavenost  
plochy občanského vybavení - tělovýchova a sport  
plochy občanského vybavení - hřbitovy  
plochy občanského vybavení - komerční zařízení

plochy veřejných prostranství (i bez kódu)

plochy smíšené obytné městské  
plochy smíšené obytné venkovské

plochy dopravní infrastruktury silniční  
plochy dopravní infrastruktury železniční  
koridor optimalizace železniční tratě


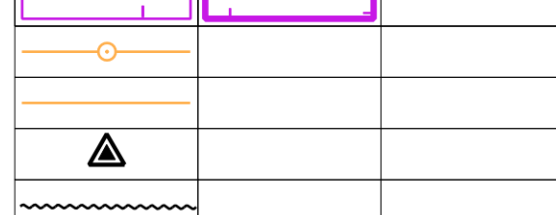
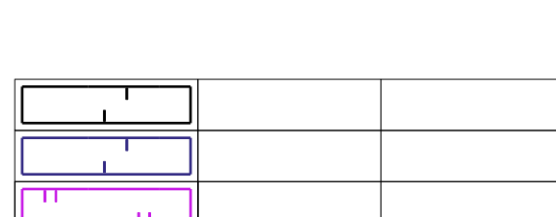
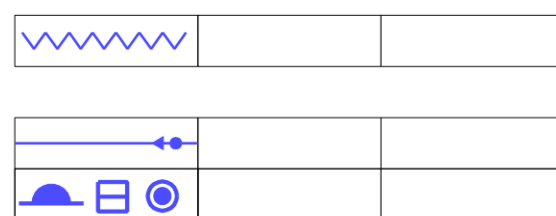
plochy technické infrastruktury  
plochy pro nakládání s odpady

plochy výroby a skladování - průmysl  
plochy výroby a skladování - drobná a řemeslná výroba

plochy zeleně veřejné  
plochy zeleně soukromé  
plochy zeleně přírodního charakteru

plochy vodní a vodohospodářské

plochy zemědělské  
plochy lesní  
plochy přírodní



#### LIMITY VYUŽITÍ ÚZEMÍ

OP silnice I. třídy  
OP silnice II. a III. třídy  
ochranné pásmo Železnice  
ochranné pásmo letiště

ochr. pásmo vodního zdroje II.stupně - vnitřní  
ochr. pásmo vodního zdroje II.stupně - vnější  
čistírna odpadních vod  
objekt na kanalizaci (CS - čerpací stanice)  
vodní toky  
aktivní zóna záplavového území  
záplavové území Q<sub>100</sub>  
území zvláštní povodně pod vodním dílem

protipovodňová opatření

vodovodní přivaděč  
objekt na vod. síti (vodojem, čerpací stanice, úpravna vody)

OP plynovodu VTL  
OP katodové ochrany  
OP vedení VVN  
OP vedení VN  
trasa optického (dálkového) kabelu  
trasa sdělovacího kabelu  
základnová stanice  
radioreléové trasy

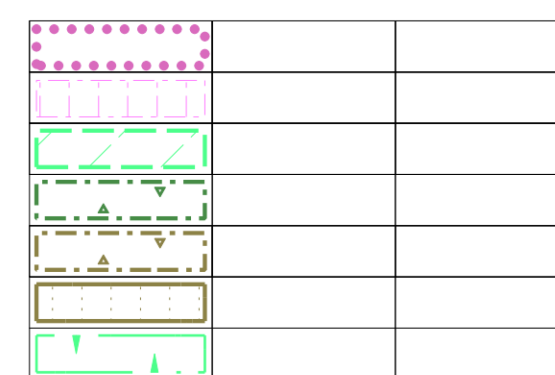
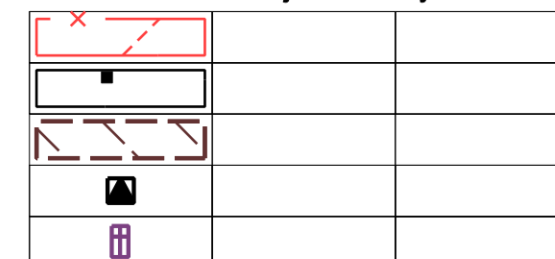
odvodňované pozemky

území ekologických rizik

- celé správní území je zájmovým územím MO z hled. povolení vyjmenovaných staveb  
- celé správní území je situováno v OP stavby zajišťující letový provoz MO ČR



Celé řešené území je chráněným ložiskovým územím (černé uhlí a zemní plyn)



sesuvná území  
poddolovaná území  
chráněné ložiskové území (cihlařská surovina)  
výhradní ložiska nerostných surovin  
dobývací prostor  
území s výskytem metanu  
nemovité kulturní památky  
pietní místa, válečné hroby

maloplošné zvláště chráněné území (MZCHÚ) - přírodní památka  
ochranné pásmo MZCHÚ  
Evropsky významné lokality - Natura 2000  
lokality výskytu zvláště chráněného druhu  
významný krajinný prvek - registrovaný  
významný krajinný prvek - ze zákona  
ochranné pásmo lesa = 50m od kraje lesa



hranice a označení ploch změn

Z - zastavitelné plochy  
P - plochy přestavby  
N - plochy změn v krajině

plochy stabilizované      plochy změn      územní rezervy


#### DOPR. INFRASTRUKTURA


silnice I. třídy  
silnice II. třídy  
silnice III. třídy  
vybrané komunikace místní a účelové


hlavní pěší trasy  
železniční trať  
cyklistické trasy a stezky

#### ÚZEMNÍ SYSTÉM EKOLOGICKÉ STABILITY KRAJINY

stav (existující)	návrh (k založení)	
RBK	RBK	
RBC		
MBK		
MBC		

regionální biokoridor  
regionální biocentrum  
místní biokoridor  
místní biocentrum



hranice zastavěného území (k 31. 1. 2023)



hranice řešeného území

RBC 126 Havřovská Lučina  
RBC 10-32  
MBK 1100

označení prvků regionálního ÚSES - dle ZÚR MSK  
označení prvků regionálního ÚSES - dle Plánu ÚSES  
označení prvků místního ÚSES - dle Plánu ÚSES

### KOORDINAČNÍ VÝKRES

ZPRACOVATEL		
ATELIER URBI spol. s r.o. URBANISTICKO - ARCHITEKTONICKÁ PROJEKČNÍ KANCELÁŘ CHOPINOVA 9, 623 00 BRNO TEL./FAX: 547 221 410		
ZPRACOVATELSKÝ KOLEKTIV	POŘIZOVATEL	M&Ú Šenov prostřednictvím oprávněné osoby: Ing. Martina Mikendová
Ing. arch. Martina Kabelková Ing. Hana Vysilová	DATUM	zář 2024
AKCE	MĚŘITKO	1 : 5 000
ÚZEMNÍ PLÁN ŠENOV ÚPLNÉ ZNĚNÍ PO ZMĚNĚ Č. 2	ČÍSLO PARÉ	ČÍSLO VÝKRESU
		<b>II.B.1</b>