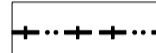

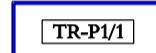



ÚZEMNÍ PLÁN TŘINEC ZMĚNA Č. 1

2. HLAVNÍ VÝKRES

1 : 5 000





	HRANICE ZASTAVĚNÉHO ÚZEMÍ K 1. 3. 2015
	HRANICE ZASTAVITELNÝCH PLOCH S OZNAČENÍM DLE TEXTOVÉ ČÁSTI
	HRANICE PLOCH PŘESTAVBY S OZNAČENÍM DLE TEXTOVÉ ČÁSTI
	HRANICE PLOCH ZMĚN V KRAJINĚ S OZNAČENÍM DLE TEXTOVÉ ČÁSTI

PLOCHY S ROZDÍLNÝM ZPŮSOBEM VYUŽITÍ




PLOCHY STABILIZOVANÉ	PLOCHY ZMĚN	
BH	BH	PLOCHY BYDLENÍ V BYTOVÝCH DOMECH
BI	BI	PLOCHY BYDLENÍ V RODINNÝCH DOMECH
RR		PLOCHY REKREACE
RZ		PLOCHY ZAHRÁDKOVÝCH OSAD
OK	OK	PLOCHY OBČANSKÉHO VYBAVENÍ KOMERČNÍHO TYPU
OS	OS	PLOCHY TĚLOVÝCHOVNÝCH A SPORTOVNÍCH ZAŘÍZENÍ
	OH	PLOCHY HŘBITOVŮ
PV	PV	PLOCHY PĚŠÍCH A VOZIDLOVÝCH KOMUNIKACÍ
ZV	ZV	PLOCHY ZELENĚ NA VEŘEJNÝCH PROSTRANSTVÍCH
SO	SO	PLOCHY SMÍŠENÉ OBYTNÉ VENKOVSKÉ
DS	DS	PLOCHY DOPRAVY SILNIČNÍ
DP	DP	PLOCHY PARKOVACÍ A ODSTAVNÉ
TI	TI	PLOCHY TECHNICKÉ INFRASTRUKTURY
VZ	VZ	PLOCHY VÝROBY ZEMĚDĚLSKÉ
VL	VL	PLOCHY VÝROBY PRŮMYSLOVÉ - LEHKÝ PRŮMYSL

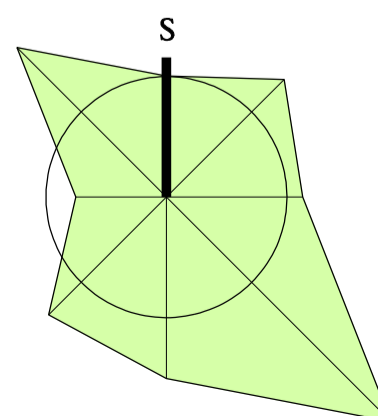
PLOCHY STABILIZOVANÉ	PLOCHY ZMĚN	
Z		PLOCHY ZEMĚDĚLSKÉ
L		PLOCHY LESŮ
VV		PLOCHY VODNÍ A VODOHOSPODÁŘSKÉ
NS	NS	PLOCHY SMÍŠENÉ NEZASTAVĚNÉHO ÚZEMÍ
PP		PLOCHY PŘÍRODNÍ

DOPRAVNÍ INFRASTRUKTURA

STAV	NÁVRH	
		SILNICE I., II. A III. TŘÍDY S OZNAČENÍM
		VÝZNAMNĚJŠÍ MÍSTNÍ KOMUNIKACE
		VÝZNAMNĚJŠÍ MOSTY NA KOMUNIKACÍCH

ÚZEMNÍ SYSTÉM EKOLOGICKÉ STABILITY S OZNAČENÍM DLE TEXTOVÉ ČÁSTI

		LOKÁLNÍ BIOCENTRUM
		LOKÁLNÍ BIODOR
		RUŠENÉ JEVY



PROJEKTOVÁ ČINNOST, URBANISMUS, ÚZEMNÍ PLÁNOVÁNÍ, EKOLOGIE, GIS

URBANISTICKÉ STŘEDISKO OSTRAVA, s.r.o.

Spartakovců 3, Ostrava-Poruba, 70800

tel: 596 939 530, 596 939 531

ZODP.PROJEKTANT : ING.ARCH.HELENA SALVETOVÁ

ZAK. ČÍSLO : U - 494

ZPRACOVATEL : ING.ARCH.HELENA SALVETOVÁ

OBJEDNATEL : MĚSTO TŘINEC

DATUM : LISTOPAD 2015