




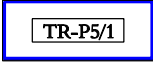


ÚZEMNÍ PLÁN TŘINEC ZMĚNA Č. 5











2. HLAVNÍ VÝKRES

1 : 5 000

LEGENDA ZMĚN

STAV	NÁVRH	
		HRANICE ZASTAVĚNÉHO ÚZEMÍ K 1. 10. 2022
		HRANICE ZASTAVITELNÝCH PLOCH S OZNAČENÍM
		HRANICE PLOCH PŘESTAVBY S OZNAČENÍM

PLOCHY S ROZDÍLNÝM ZPŮSOBEM VYUŽITÍ

PLOCHY STABILIZOVANÉ	PLOCHY ZMĚN	
		PLOCHY OBČANSKÉHO VYBAVENÍ KOMERČNÍHO TYPU
		PLOCHY PĚŠÍCH A VOZIDLOVÝCH KOMUNIKACÍ
		PLOCHY SMÍŠENÉ OBYTNÉ VENKOVSKÉ
		PLOCHY TECHNICKÉ INFRASTRUKTURY
		RUŠENÉ JEVY