








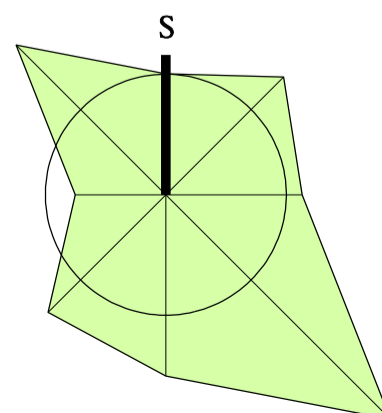



ÚZEMNÍ PLÁN TŘINEC PRÁVNÍ STAV PO ZMĚNĚ Č. 1

1. VÝKRES ZÁKLADNÍHO ČLENĚNÍ ÚZEMÍ

1 : 5 000

| | |
|---|--|
|  | HRANICE STÁTU |
|  | HRANICE OKRESU |
|  | HRANICE MĚSTA |
|  | HRANICE KATASTRÁLNÍCH ÚZEMÍ |
|  | HRANICE ZASTAVĚNÉHO ÚZEMÍ K 1. 3. 2015 |
|  | ZASTAVĚNÉ ÚZEMÍ K 1. 3. 2015 |
|  | HRANICE ZASTAVITELNÝCH PLOCH S OZNAČENÍM DLE TEXTOVÉ ČÁSTI |
|  | HRANICE PLOCH PŘESTAVBY S OZNAČENÍM DLE TEXTOVÉ ČÁSTI |
|  | PLOCHY, KDE ZMĚNY PROVĚŘÍ ÚZEMNÍ STUDIE |



| | |
|---|---|
|  | PROJEKTOVÁ ČINNOST, URBANISMUS, ÚZEMNÍ PLÁNOVÁNÍ, EKOLOGIE, GIS |
| URBANISTICKÉ STŘEDISKO OSTRAVA, s.r.o. | |
| Ostrava s.r.o. Spartakovců 3, Ostrava-Poruba, 70800 | tel: 596 939 530, 596 939 531 |
| ZODP.PROJEKTANT : ING.ARCH.HELENA SALVETOVÁ | ZAK. ČÍSLO : U - 494 |
| ZPRACOVATEL : ING.ARCH.HELENA SALVETOVÁ | |
| OBJEDNATEL : MĚSTO TŘINEC | DATUM : PROSINEC 2015 |