
















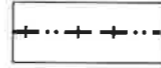

























ÚZEMNÍ PLÁN TŘINEC ZMĚNA Č. 2

3. DOPRAVA

1 : 5 000

LEGENDA NAVRŽENÝCH ZMĚN

STAV	NÁVRH	
		SILNICE I. TŘÍDY (DVOUPRUHOVÉ)
		SILNICE II. A III. TŘÍDY S OZNAČENÍM
		VÝZNAMNĚJŠÍ MÍSTNÍ KOMUNIKACE
		OSTATNÍ MÍSTNÍ KOMUNIKACE OBSLUŽNÉ
		ÚČELOVÉ KOMUNIKACE
		VÝZNAMNĚJŠÍ STEZKY PRO CHODCE
		VÝZNAMNĚJŠÍ STEZKY PRO CYKLISTY (event. SPOLEČNÝ PROVOZ CHODCŮ A CYKLISTŮ)
		PRUHY, PÁSY PRO CYKLISTY V PROSTORU KOMUNIKACÍ, OSTATNÍ ÚPRAVY UMOŽŇUJÍCÍ PROVOZ CYKLISTŮ
		ZASTÁVKY AUTOBUSOVÉ HROMADNÉ DOPRAVY OSOB
		IZOCHRONY DOSTUPNOSTI NA ZASTÁVKY AUTOBUSOVÉ HROMADNÉ DOPRAVY OSOB (r=400 m)
		MOSTY NA KOMUNIKACÍCH, LÁVKY PRO CHODCE
		TUNEL
		RUŠENÉ JEVY

STAV	NÁVRH	
		HRANICE ZASTAVĚNÉHO ÚZEMÍ K 1. 10. 2016
		PLOCHY BYDLENÍ V RODINNÝCH DOMECH
		PLOCHY ZAHRÁDKOVÝCH OSAD
		PLOCHY OBČANSKÉHO VYBAVENÍ KOMERČNÍHO TYPU
		PLOCHY PĚŠÍCH A VOZIDLOVÝCH KOMUNIKACÍ
		PLOCHY ZELENĚ NA VEŘEJNÝCH PROSTRANSTVÍCH
		PLOCHY SMÍŠENÉ OBYTNÉ VENKOVSKÉ
		PLOCHY DOPRAVY SILNIČNÍ
		PLOCHY TECHNICKÉ INFRASTRUKTURY
		PLOCHY VÝROBY PRŮMYSLOVÉ - LEHKÝ PRŮMYSL
		PLOCHY LESŮ
		PLOCHY VODNÍ A VODOHOSPODÁŘSKÉ
		PLOCHY PŘÍRODNÍ

