














# ÚZEMNÍ PLÁN TŘINEC ZMĚNA Č. 3

## 5. ENERGETIKA, SPOJE

1 : 5 000

### LEGENDA NAVRŽENÝCH ZMĚN

STAV	NÁVRH	
		STŘEDOTLAKÝ PLYNOVOD (STL)
		HRANICE ZASTAVĚNÉHO ÚZEMÍ K 1. 4. 2018
		PLOCHY BYDLENÍ V BYTOVÝCH DOMECH
		PLOCHY BYDLENÍ V RODINNÝCH DOMECH
		PLOCHY PĚŠÍCH A VOZIDLOVÝCH KOMUNIKACÍ
		PLOCHY ZELENĚ NA VEŘEJNÝCH PROSTRANSTVÍCH
		OSTATNÍ MÍSTNÍ KOMUNIKACE OBSLUŽNÉ

No contour

DTN 382

PS 213

PS 214

Canola

PS 212

Canola

