
















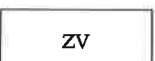


ÚZEMNÍ PLÁN TŘINEC ZMĚNA Č. 3

8. VÝKRES PŘEDPOKLÁDANÝCH ZÁBORŮ PŮDNÍHO FONDU

1 : 5 000

LEGENDA NAVRŽENÝCH ZMĚN

STAV	NÁVRH	
		HRANICE ZASTAVĚNÉHO ÚZEMÍ K 1. 4. 2018
		OHRANIČENÍ PLOCH ZÁBORU
		ORNÁ PŮDA
		TRVALÉ TRAVNÍ POROSTY
		NEZEMĚDĚLSKÉ POZEMKY
		OZNAČENÍ ZASTAVITELNÝCH PLOCH
		PLOCHY BYDLENÍ V RODINNÝCH DOMECH
		PLOCHY PĚŠÍCH A VOZIDLOVÝCH KOMUNIKACÍ
		PLOCHY ZELENĚ NA VEŘEJNÝCH PROSTRANSTVÍCH



LY-ZV3/1

LY-Z3/1

LY-Z3/2

BI

BI

BI

LY-Z3/3

BI

LY-Z3/6

LY-Z13

ZV

PV

LY-Z3/4

BI

LY-Z3/8

LY-Z3/5

LY-Z3/7

LY-Z14

LY-Z15

LY-Z36

LY-Z16

LY-Z40

LY-Z41

LY-Z42