
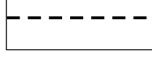

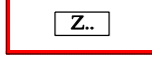
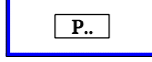
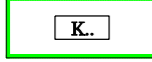


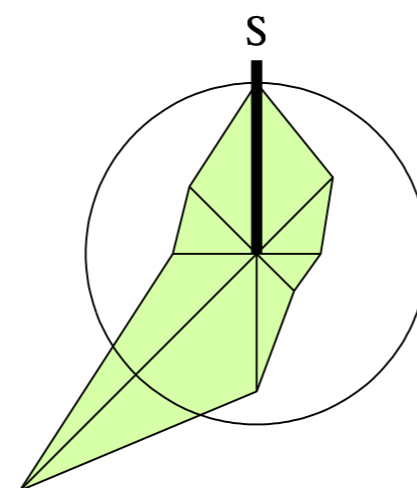
# ÚZEMNÍ PLÁN VÁCLAVOVICE


## ÚPLNÉ ZNĚNÍ PO ZMĚNĚ Č. 1

### 1. VÝKRES ZÁKLADNÍHO ČLENĚNÍ ÚZEMÍ

1 : 5 000

	HRANICE ŘEŠENÉHO ÚZEMÍ
	HRANICE ZASTAVĚNÉHO ÚZEMÍ K 1. 10. 2023
	ZASTAVĚNÉ ÚZEMÍ K 1. 10. 2023
	HRANICE ZASTAVITELNÝCH PLOCH S OZNAČENÍM
	HRANICE PLOCH PŘESTAVBY S OZNAČENÍM
	HRANICE PLOCH ZMĚN V KRAJINĚ S OZNAČENÍM



	PROJEKTOVÁ ČINNOST, URBANISMUS, ÚZEMNÍ PLÁNOVÁNÍ, EKOLOGIE, GIS
OSTRAVA s.r.o.	URBANISTICKÉ STŘEDISKO OSTRAVA, s.r.o.
Spartakovců 6014/3, Ostrava-Poruba, 70800	tel: 596 939 530, 596 939 531
ZODP.PROJEKTANT : ING. ARCH. HELENA SALVETOVÁ	ZAK. ČÍSLO : U - 461
ZPRACOVATEL : ING. ARCH. HELENA SALVETOVÁ	
OBJEDNATEL : OBEC VÁCLAVOVICE	DATUM : BŘEZEN 2024