
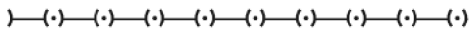









VÝKRES ZÁKLADNÍHO ČLENĚNÍ ÚZEMÍ

ÚZEMNÍ PLÁN KARVINÉ

ZÁKLADNÍ ČLENĚNÍ ÚZEMÍ	
	HRANICE ŘEŠENÉHO ÚZEMÍ
	STÁTNÍ HRANICE
	HRANICE KATASTRÁLNÍCH ÚZEMÍ
	ZASTAVĚNÉ ÚZEMÍ K 15. 9. 2017
	ZASTAVITELNÉ PLOCHY
	PLOCHY PŘESTAVBY
	PLOCHY, VE KTERÝCH JE ROZHODOVÁNÍ O ZMĚNÁCH V ÚZEMÍ PODMÍNĚNO ZPRACOVÁNÍM ÚZEMNÍ STUDIE
	ÚZEMNÍ REZERVY

ÚZEMNÍ PLÁN KARVINÉ		UPRAVENÝ NÁVRH	 <small>www.usbrno.cz</small> urbanistické středisko brno
EVIDENČNÍ ČÍSLO :	28 - 005 - 278		
ZHOTOVITEL :	URBANISTICKÉ STŘEDISKO BRNO, SPOL. S R. O.		
PROJEKTANTI :	ING. ARCH. I. GOLEŠOVÁ, ING. ARCH. P. DUCHÁČEK, ING. ARCH. V. CIZNEROVÁ, ING. R. KOŠTÁL, ING. P. VESELÝ, MGR. M. NOVOTNÝ, ING. S. MATULOVÁ		
POŘIZOVATEL :	MAGISTRÁT MĚSTA KARVINÉ		
MĚŘÍTKO :	1: 5 000		
DATUM :	ŘÍJEN 2017		

I. 1