
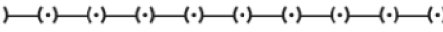








# VÝKRES ZÁKLADNÍHO ČLENĚNÍ ÚZEMÍ



ZÁKLADNÍ ČLENĚNÍ ÚZEMÍ	
	HRANICE ŘEŠENÉHO ÚZEMÍ
	STÁTNÍ HRANICE
	HRANICE KATASTRÁLNÍCH ÚZEMÍ
	ZASTAVĚNÉ ÚZEMÍ K 15. 9. 2017
	ZASTAVITELNÉ PLOCHY
	PLOCHY PŘESTAVBY
	PLOCHY, VE KTERÝCH JE ROZHODOVÁNÍ O ZMĚNÁCH V ÚZEMÍ PODMÍNĚNO ZPRACOVÁNÍM ÚZEMNÍ STUDIE
	ÚZEMNÍ REZERVY

# ÚZEMNÍ PLÁN

# KARVINÉ

ÚPLNÉ ZNĚNÍ PO VYDÁNÍ ZMĚNY č. 1

# VÝKRES ZÁKLADNÍHO ČLENĚNÍ ÚZEMÍ

ÚZEMNÍ PLÁN KARVINÉ - ÚPLNÉ ZNĚNÍ PO VYDÁNÍ ZMĚNY č. 1		
EVIDENČNÍ ČÍSLO :	218 - 005 - 837	
ZHOTOVITEL :	URBANISTICKÉ STŘEDISKO BRNO, SPOL. S R. O.	
PROJEKTANTI :	ING. ARCH. V. CIZNEROVÁ, ING. ARCH. P. DUCHÁČEK, ING. P. VESELÝ, MGR. M. NOVOTNÝ	
POŘIZOVATEL :	MAGISTRÁT MĚSTA KARVINÉ	
MĚŘÍTKO :	1:5 000	
DATUM :	KVĚTEN 2019	