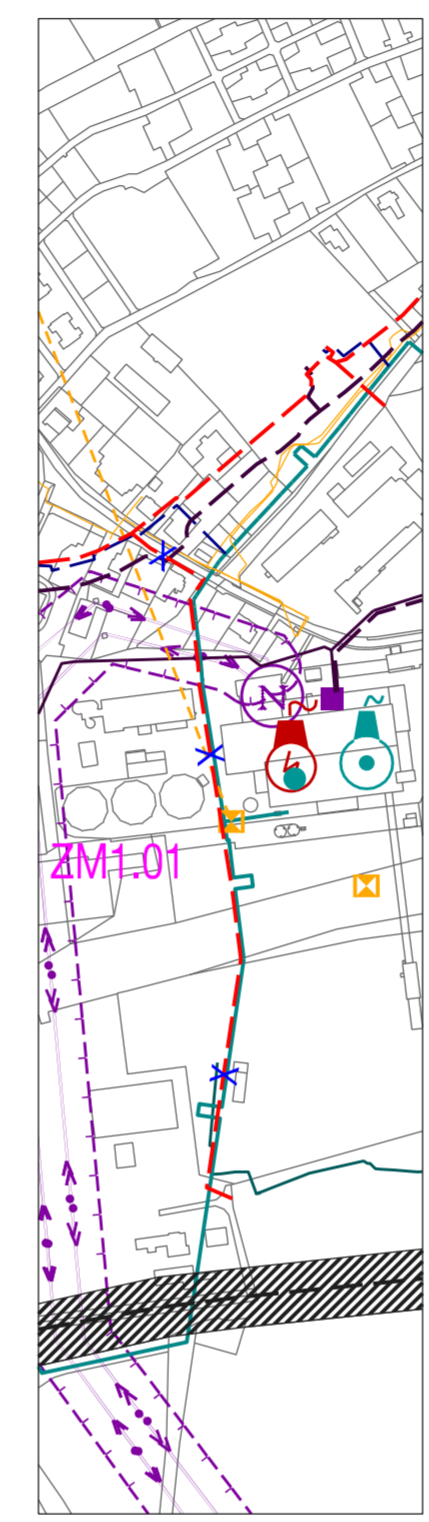


ÚZEMNÍ PLÁN KARVINÉ - ZMĚNA Č. 1

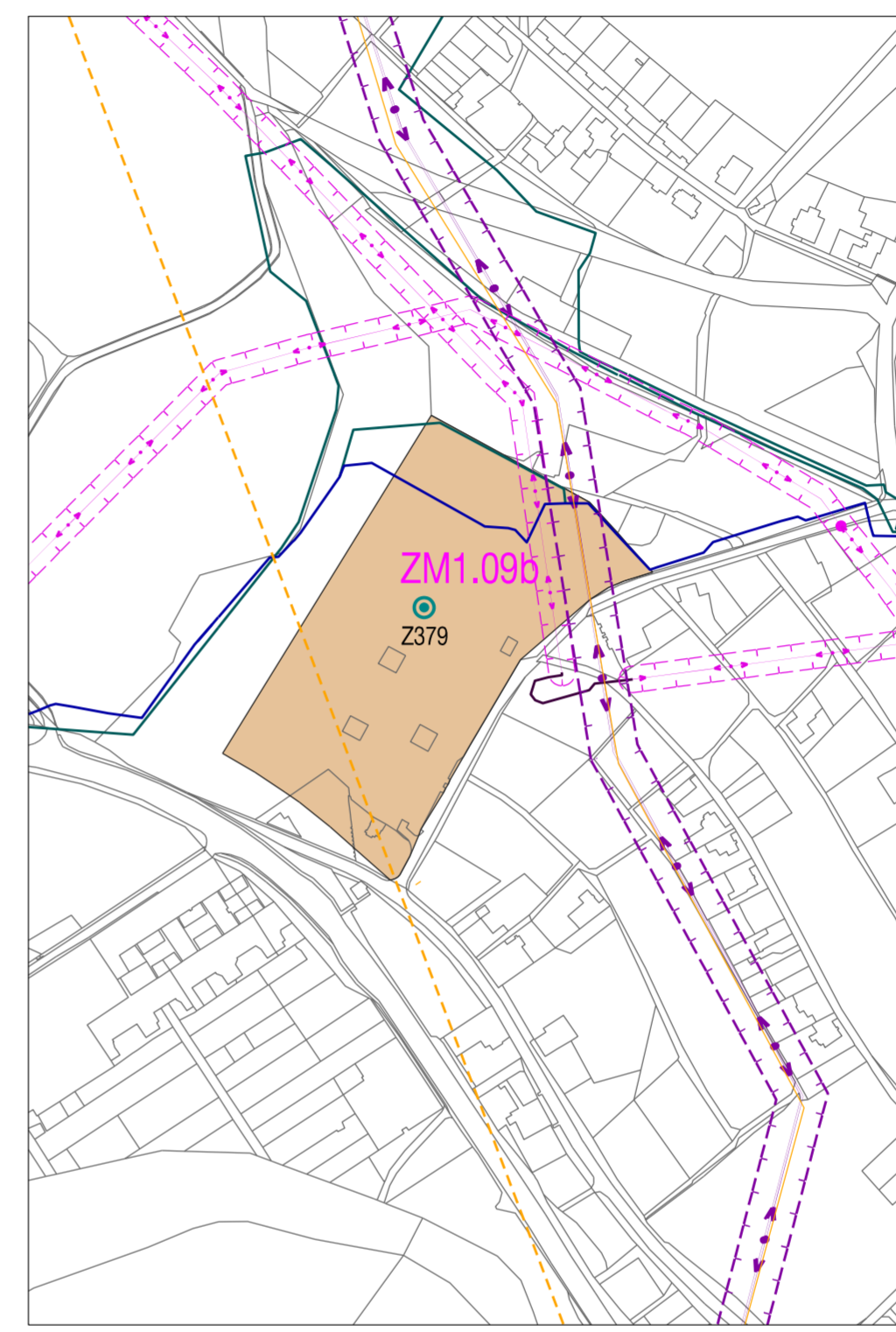
STAV	NÁVRH	
○ ○ ○ ○ ○ ○ ○ ○		hranice řešeného území
↔ ↔ ↔ ↔ ↔ ↔ ↔ ↔		státní hranice
— ··· — ··· — ··· —		hranice katastrálních území
		zastavěné území
		zastavitelné plochy, plochy přestavby / veř. prostranství, dopr. plochy
	Z1	identifikace zastavitelných ploch
	P2	identifikace ploch přestavby
		územní rezervy
	R1	identifikace územních rezerv
— — — — —		VTL plynovod
		VTL a NTL plynovod ke zrušení
▣	▣	VTL regulační stanice
— ··· — ··· —		bezpečnostní pásmo VTL plynovodu
— — — — —		STL plynovod
▣		STL regulační stanice
— — — — —		degazační STL plynovod
		rušení degazačního STL plynovodu
— — — — —		NTL plynovod
		přestavba NTL plynovodu na STL plynovod
▣		degazační stanice
— ··· — ··· —		ochranné pásmo SKAO
— — — — —		dusíkovod
— — — — —		teplovod primární
— — — — —		teplovod sekundární
⚙️		zdroj tepla
●		výměňiková stanice
	⊠	energetický zdroj Karviná
⚡		zdroj el. energie

STAV	NÁVRH	
⊠		spínací stanice
⊠	⊠	rozvodna
↔ ↔ ↔ ↔ ↔ ↔ ↔ ↔		nadzemní vedení zvn 400 kV
— ··· — ··· —		ochranné pásmo nadzemního vedení zvn 400 kV
↔ ↔ ↔ ↔ ↔ ↔ ↔ ↔		nadzemní vedení vvn 110 kV
— ··· — ··· —		ochranné pásmo nadzemního vedení vvn 110 kV
↔ ↔ ↔ ↔ ↔ ↔ ↔ ↔		nadzemní vedení vn
— ··· — ··· —		ochranné pásmo nadzemního vedení vn
↔ ↔ ↔ ↔ ↔ ↔ ↔ ↔	X	nadzemní vedení vn ke zrušení
— ··· — ··· —		podzemní kabelové vedení vn
●		sloupová trafostanice
■		zděná (kiosková) trafostanice
— ··· — ··· —		telekomunikační vedení - radioreléový paprsek
— — — — —		telekomunikační vedení
⊠		telekomunikační zařízení
— ··· — ··· —		ochranné pásmo telekomunikačního zařízení
— ··· — ··· —		ochranné pásmo rádiových zabezpečovacích zařízení
	KT	koridor pro VTL plynovod
	KT	koridor pro VTL a STL plynovod včetně regulační stanice
	KT	koridor pro nadzemní vvn a vn
	KT	koridor pro podzemní vn
	KT	koridor pro horkovod
		plochy technické infrastruktury
	⊠	odpadové hospodářství
▣		sběrný dvůr
	⊙	lokální obsluha technickou infrastrukturou
	— * — * — * — * —	STL plynovod vypuštěný v rámci změny č. 1

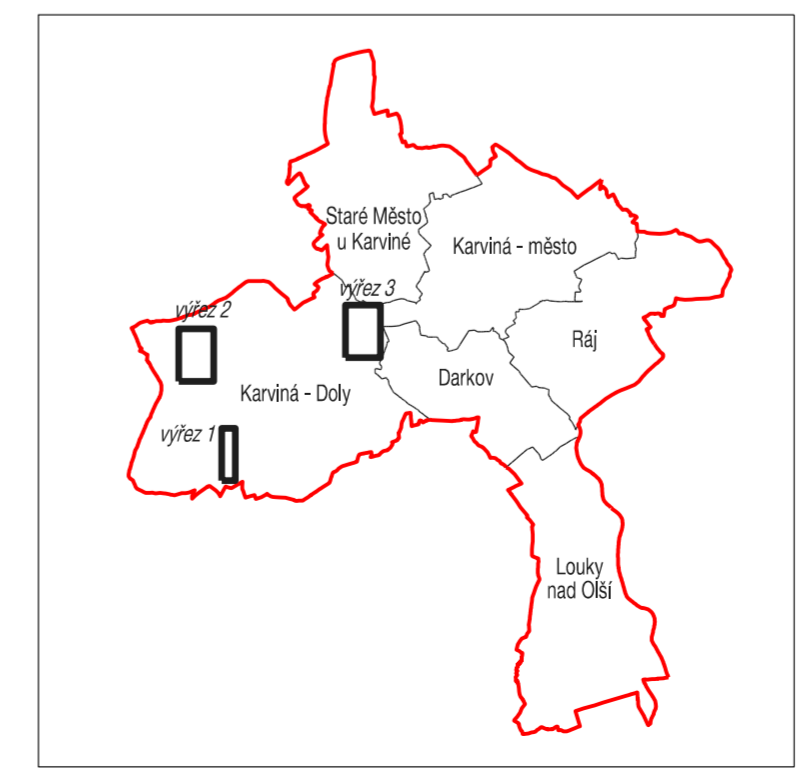
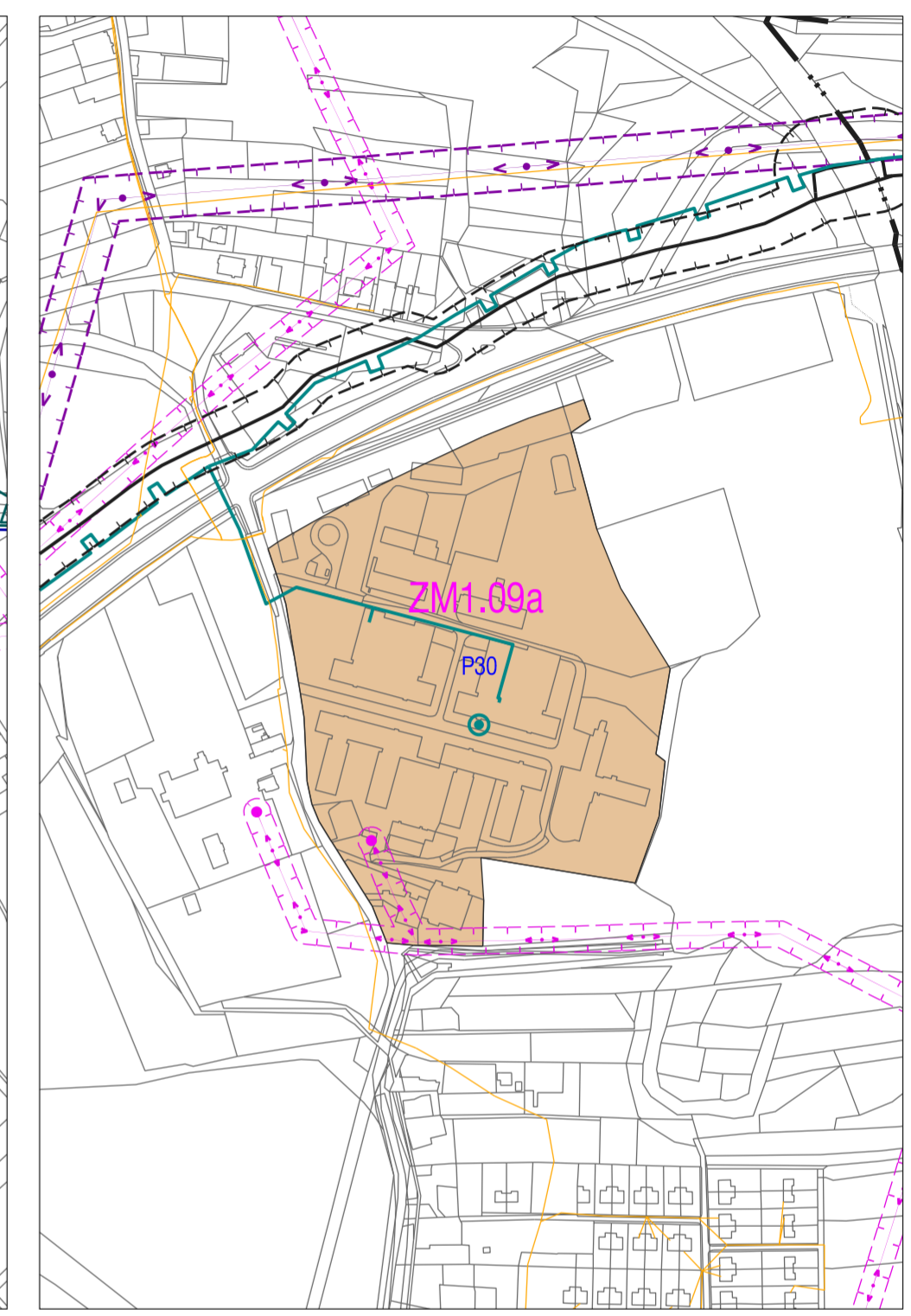
výřez 1



výřez 2



výřez 3



VÝKRES TECHNICKÉ INFRASTRUKTURY - ENERGETIKA, ELEKTRONICKÉ KOMUNIKACE, NAKLÁDÁNÍ S ODPADY

ÚZEMNÍ PLÁN KARVINÉ - ZMĚNA Č. 1		
EVIDENČNÍ ČÍSLO :	218 - 005 - 837	
ZHOTOVITEL :	URBANISTICKÉ STŘEDISKO BRNO, SPOL. S R. O.	
PROJEKTANTI :	ING. ARCH. V. CIZNEROVÁ, ING. ARCH. P. DUCHÁČEK, ING. P. VESELÝ, MGR. M. NOVOTNÝ	
POŘIZOVATEL :	MAGISTRÁT MĚSTA KARVINÉ	<h1>II. 5</h1>
MĚŘÍTKO :	1:5 000	
DATUM :	KVĚTEN 2019	