

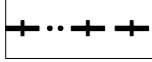
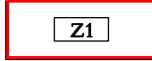

# ÚZEMNÍ PLÁN ALBRECHTICE

## ZMĚNA Č. 1




### 2. HLAVNÍ VÝKRES

1 : 5 000























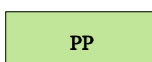

#### LEGENDA JEVŮ ZMĚNY Č. 1

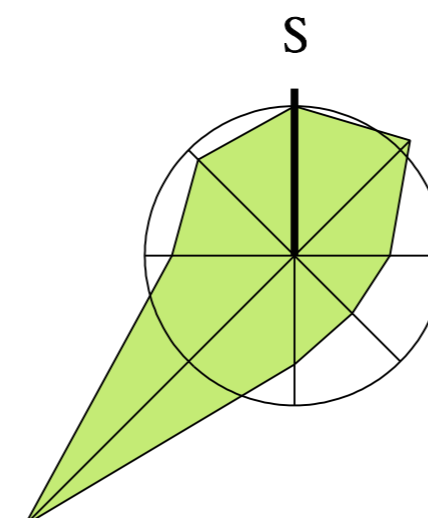
	HRANICE ZASTAVĚNÉHO ÚZEMÍ K 1. 10. 2017
	HRANICE ZASTAVITELNÝCH PLOCH S OZNAČENÍM
	HRANICE PLOCH PŘESTAVBY S OZNAČENÍM

#### ÚZEMNÍ SYSTÉM EKOLOGICKÉ STABILITY

	LOKÁLNÍ BIOCENTRUM
	LOKÁLNÍ BIORIDOR
	RUŠENÉ JEVY

#### PLOCHY S ROZDÍLNÝM ZPŮSOBEM VYUŽITÍ

PLOCHY STABILIZOVANÉ	PLOCHY ZMĚN	
		PLOCHY BYDLENÍ V RODINNÝCH DOMECH
		PLOCHY HŘBITOVŮ
		PLOCHY PĚŠÍCH A VOZIDLOVÝCH KOMUNIKACÍ
		PLOCHY SMÍŠENÉ OBYTNÉ
		PLOCHY TECHNICKÉ INFRASTRUKTURY
		PLOCHY VÝROBY PRŮMYSLOVÉ
		PLOCHY VÝROBY DROBNÉ
		PLOCHY ORNÉ PŮDY A TRVALÝCH TRAVNÍCH POROSTŮ
		PLOCHY LESNÍ
		PLOCHY VODNÍ A VODOHOSPODÁŘSKÉ
		PLOCHY SMÍŠENÉ NEZASTAVĚNÉHO ÚZEMÍ
		PLOCHY PŘÍRODNÍ



PROJEKTOVÁ ČINNOST, URBANISMUS, ÚZEMNÍ PLÁNOVÁNÍ, EKOLOGIE, GIS

**URBANISTICKÉ STŘEDISKO OSTRAVA, s.r.o.**

Spartakovců 3, Ostrava-Poruba, 70800

tel: 596 939 530, 596 939 531

ZODP.PROJEKTANT: ING.ARCH.HELENA SALVETOVÁ

ZAK. ČÍSLO: U - 263

ZPRACOVATEL: ING.ARCH.HELENA SALVETOVÁ

OBJEDNATEL: OBEC ALBRECHTICE

DATUM: KVĚTEN 2018