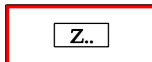


# ÚZEMNÍ PLÁN ALBRECHTICE ZMĚNA Č. 2

## 2. HLAVNÍ VÝKRES

1 : 5 000

### LEGENDA ZMĚN











	HRANICE ZASTAVĚNÉHO ÚZEMÍ K 1. 5. 2022
	HRANICE ZASTAVITELNÝCH PLOCH S OZNAČENÍM

**POZNÁMKA:**  
HRANICE ZASTAVĚNÉHO ÚZEMÍ JE ZAKRESLENA NOVĚ  
A NAHRAZUJE PŮVODNÍ ZÁKRES, KTERÝ SE TÍM RUŠÍ

#### PLOCHY S ROZDÍLNÝM ZPŮSOBEM VYUŽITÍ

PLOCHY STABILIZOVANÉ	PLOCHY ZMĚN	
BI	BI	PLOCHY BYDLENÍ V RODINNÝCH DOMECH
OV		PLOCHY OBČANSKÉHO VYBAVENÍ VEŘEJNÉ INFRASTRUKTURY
OH	OH	PLOCHY HŘBITOVŮ
PV		PLOCHY PĚŠÍCH A VOZIDLOVÝCH KOMUNIKACÍ
	ZV	PLOCHY ZELENĚ NA VEŘEJNÝCH PROSTRANSTVÍCH
SO	SO	PLOCHY SMÍŠENÉ OBYTNÉ
DS		PLOCHY DOPRAVY SILNIČNÍ
VZ	VZ	PLOCHY VÝROBY ZEMĚDĚLSKÉ
VP	VP	PLOCHY VÝROBY PRŮMYSLOVÉ
VD		PLOCHY VÝROBY DROBNÉ
Z		PLOCHY ORNÉ PŮDY A TRVALÝCH TRAVNÍCH POROSTŮ
L		PLOCHY LESNÍ
VV		PLOCHY VODNÍ A VODOHOSPODÁŘSKÉ
NS		PLOCHY SMÍŠENÉ NEZASTAVĚNÉHO ÚZEMÍ
PP		PLOCHY PŘÍRODNÍ

#### KORIDORY

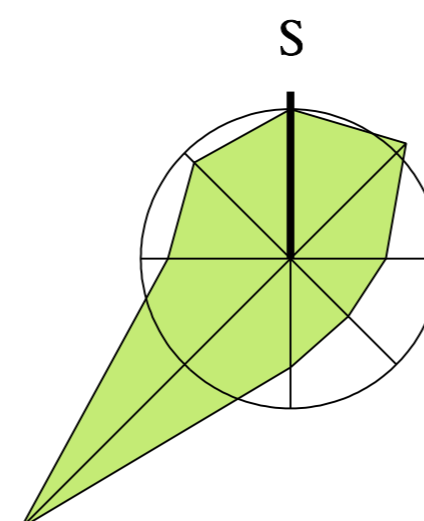
STAV	NÁVRH	
		KORIDOR DOPRAVNÍ INFRASTRUKTURY - ŽELEZNIČNÍ
		KORIDOR TECHNICKÉ INFRASTRUKTURY - PLYNOENERGETIKY
		KORIDOR TECHNICKÉ INFRASTRUKTURY - VODNÍHO HOSPODÁŘSTVÍ
		KORIDORY PRO VEDENÍ VVN 400 kV
		KORIDORY PRO VEDENÍ VVN 110 kV

**POZNÁMKA:**  
KORIDORY TECHNICKÉ INFRASTRUKTURY - PLYNOENERGATIKY  
JSOU ZAKRESLENY NOVĚ A NAHRAZUJÍ PŮVODNÍ ZÁKRES, KTERÝ SE TÍM RUŠÍ


#### ÚZEMNÍ SYSTÉM EKOLOGICKÉ STABILITY S OZNAČENÍM DLE TEXTOVÉ ČÁSTI

	REGIONÁLNÍ BIODOR
---	-------------------

	RUŠENÉ JEVI
---	-------------



#### PODTISK - PLATNÝ ÚZEMNÍ PLÁN ALBRECHTICE

	PROJEKTOVÁ ČINNOST, URBANISMUS, ÚZEMNÍ PLÁNOVÁNÍ, EKOLOGIE, GIS
<b>URBANISTICKÉ STŘEDISKO OSTRAVA, s.r.o.</b>	
OSTRAVA s.r.o.	Spartakovců 6014/3, Ostrava-Poruba, 70800 tel: 596 939 530, 596 939 531

ZODP.PROJEKTANT: ING. ARCH. HELENA SALVETOVÁ	ZAK. ČÍSLO: U - 263
ZPRACOVATEL: ING. ARCH. HELENA SALVETOVÁ	
OBJEDNATEL: OBEC ALBRECHTICE	DATUM: ÚNOR 2023