






# ÚZEMNÍ PLÁN ALBRECHTICE

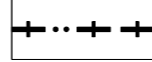

























## ZMĚNA Č. 1

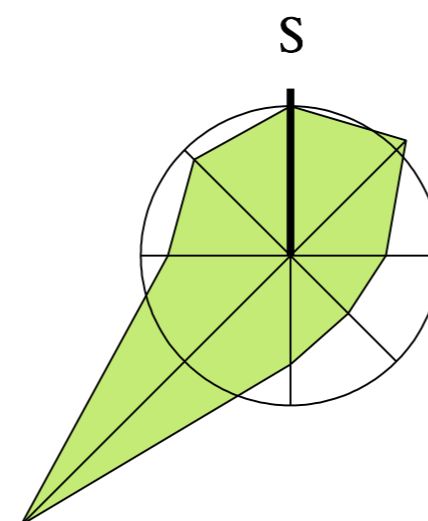
### 3. VÝKRES DOPRAVY


1 : 5 000

#### LEGENDA JEVŮ ZMĚNY Č. 1

STAV	NÁVRH	
		MÍSTNÍ KOMUNIKACE
		ÚČELOVÉ KOMUNIKACE
		RUŠENÉ JEVY

STAV	NÁVRH	
		HRANICE ZASTAVĚNÉHO ÚZEMÍ K 1. 10. 2017
		PLOCHY BYDLENÍ V RODINNÝCH DOMECH
		PLOCHY HŘBITOVŮ
		PLOCHY PĚŠÍCH A VOZIDLOVÝCH KOMUNIKACÍ
		PLOCHY SMÍŠENÉ OBYTNÉ
		PLOCHY TECHNICKÉ INFRASTRUKTURY
		PLOCHY VÝROBY PRŮMYSLOVÉ
		PLOCHY VÝROBY DROBNÉ
		PLOCHY ORNÉ PŮDY A TRVALÝCH TRAVNÍCH POROSTŮ
		PLOCHY LESNÍ
		PLOCHY VODNÍ A VODOHOSPODÁŘSKÉ
		PLOCHY SMÍŠENÉ NEZASTAVĚNÉHO ÚZEMÍ
		PLOCHY PŘÍRODNÍ




 PROJEKTOVÁ ČINNOST, URBANISMUS, ÚZEMNÍ PLÁNOVÁNÍ, EKOLOGIE, GIS  
**URBANISTICKÉ STŘEDISKO OSTRAVA, s.r.o.**  
 Spartakovců 3, Ostrava-Poruba, 70800 tel: 596 939 530, 596 939 531

ZODP.PROJEKTANT: ING.ARCH.HELENA SALVETOVÁ	ZAK. ČÍSLO: U - 263
ZPRACOVATEL: ING. VÁCLAV ŠKVAIN	
OBJEDNATEL: OBEC ALBRECHTICE	DATUM: KVĚTEN 2018