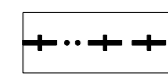


ÚZEMNÍ PLÁN ALBRECHTICE

ZMĚNA Č. 1

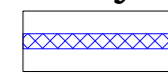
6. VÝKRES VEŘEJNĚ PROSPĚŠNÝCH STAVEB, OPATŘENÍ A ASANACÍ 1 : 5 000

LEGENDA JEVŮ ZMĚNY Č. 1

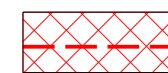


HRANICE ZASTAVĚNÉHO ÚZEMÍ K 1. 10. 2017

VEŘEJNĚ PROSPĚŠNÉ STAVBY DOPRAVNÍ A TECHNICKÉ INFRASTRUKTURY



ZDVOJENÍ TRASY PŘIVADĚČE OSTRAVSKÉHO OBLASTNÍHO VODOVODU VE VYMEZENÉM KORIDORU



STAVBA VEDENÍ VVN 110 kV VE VYMEZENÉM KORIDORU



STAVBA VEDENÍ VVN 400 kV VE VYMEZENÉM KORIDORU



STAVBA VEDENÍ VYSOKOTLAKÉHO PLYNOVODU VE VYMEZENÉM KORIDORU


VEŘEJNĚ PROSPĚŠNÁ OPATŘENÍ




LOKÁLNÍ BIOCENTRUM



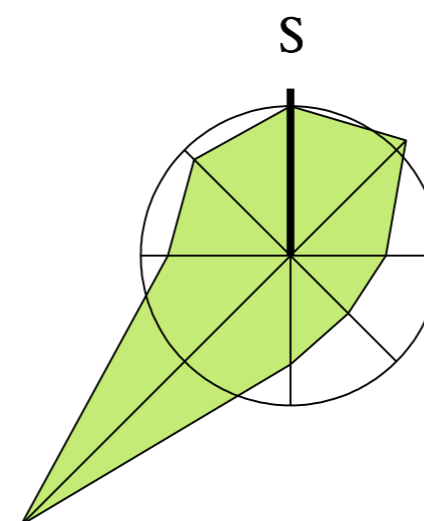
LOKÁLNÍ BOKORIDOR



OZNAČENÍ VEŘEJNĚ PROSPĚŠNÝCH STAVEB A ASANACÍ DLE TEXTOVÉ ČÁSTI



RUŠENÉ JEVY



PROJEKTOVÁ ČINNOST, URBANISMUS, ÚZEMNÍ PLÁNOVÁNÍ, EKOLOGIE, GIS

URBANISTICKÉ STŘEDISKO OSTRAVA, s.r.o.

Spartakovců 3, Ostrava-Poruba, 70800

tel: 596 939 530, 596 939 531

ZODP.PROJEKTANT: ING.ARCH.HELENA SALVETOVÁ

ZAK. ČÍSLO: U - 263

ZPRACOVATEL: ING.ARCH.HELENA SALVETOVÁ

OBJEDNATEL: OBEC ALBRECHTICE

DATUM: KVĚTEN 2018