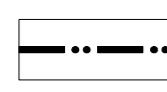
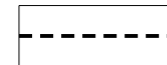


ÚZEMNÍ PLÁN ALBRECHTICE ÚPLNÉ ZNĚNÍ PO ZMĚNĚ Č. 1

6. VÝKRES VEŘEJNĚ PROSPĚŠNÝCH STAVEB, OPATŘENÍ A ASANACÍ 1 : 5 000




HRANICE OBCE

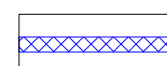


HRANICE ZASTAVĚNÉHO ÚZEMÍ K 1. 10. 2017

VEŘEJNĚ PROSPĚŠNÉ STAVBY DOPRAVNÍ A TECHNICKÉ INFRASTRUKTURY



STAVBY POZEMNÍCH KOMUNIKACÍ (S ORIENTAČNÍM ZÁKRESEM TRASY)
A OSTATNÍ DOPRAVNÍ STAVBY VE VYMEZENÉ PLOŠE



ZDVOJENÍ TRASY PŘIVADĚČE OSTRAVSKÉHO OBLASTNÍHO VODOVODU VE VYMEZENÉM KORIDORU



STAVBA VEDENÍ VVN 110 kV VE VYMEZENÉM KORIDORU



STAVBA VEDENÍ VVN 400 kV VE VYMEZENÉM KORIDORU



STAVBA VEDENÍ VYSOKOTLAKÉHO PLYNOVODU VE VYMEZENÉM KORIDORU



REGULAČNÍ STANICE PLYNU (RS)



OZNAČENÍ VEŘEJNĚ PROSPĚŠNÝCH STAVEB

VEŘEJNĚ PROSPĚŠNÁ OPATŘENÍ



REGIONÁLNÍ BIOCENTRUM



REGIONÁLNÍ BOKORIDOR



LOKÁLNÍ BIOCENTRUM




LOKÁLNÍ BOKORIDOR




OZNAČENÍ VEŘEJNĚ PROSPĚŠNÝCH OPATŘENÍ

PLOCHY PRO ASANACI




PLOCHY ASANACÍ




OZNAČENÍ ASANACÍ

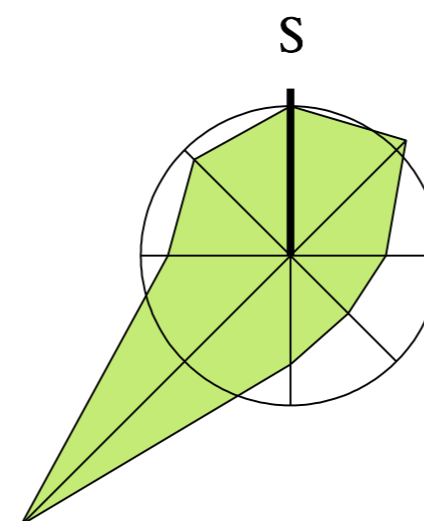
VEŘEJNĚ PROSPĚŠNÉ STAVBY A VEŘEJNÁ PROSTRANSTVÍ, PRO KTERÉ LZE UPLATNIT PŘEDKUPNÍ PRÁVO



PLOCHY ZELENĚ NA VEŘEJNÝCH PROSTRANSTVÍCH



OZNAČENÍ VEŘEJNÝCH PROSTRANSTVÍ



PROJEKTOVÁ ČINNOST, URBANISMUS, ÚZEMNÍ PLÁNOVÁNÍ, EKOLOGIE, GIS

URBANISTICKÉ STŘEDISKO OSTRAVA, s.r.o.

Spartakovců 3, Ostrava-Poruba, 70800

tel: 596 939 530, 596 939 531

ZODP.PROJEKTANT: ING. ARCH. HELENA SALVETOVÁ

ZAK. ČÍSLO: U - 263

ZPRACOVATEL: ING. ARCH. HELENA SALVETOVÁ

OBJEDNATEL: OBEC ALBRECHTICE

DATUM: SRPEN 2018