

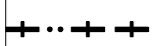













ÚZEMNÍ PLÁN ALBRECHTICE




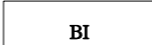


ZMĚNA Č. 1

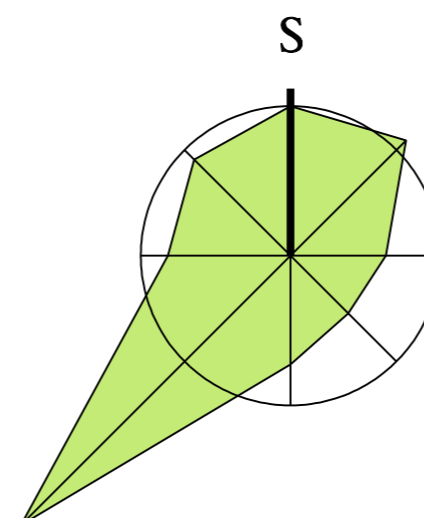
9. VÝKRES PŘEDPOKLÁDANÝCH ZÁBORŮ PŮDNÍHO FONDU

1 : 5 000

LEGENDA JEVŮ ZMĚNY Č. 1

STAV	NÁVRH	
		HRANICE ZASTAVĚNÉHO ÚZEMÍ K 1. 10. 2017
		VZDÁLENOST 50m OD OKRAJE LESA
		OHRANIČENÍ PLOCH ZÁBORU
		LOKÁLNÍ BIOCENTRUM
		LOKÁLNÍ BIKORIDOR
		ORNÁ PŮDA
		OMEZENÍ OBHOSPODAŘOVÁNÍ PUPFL - VEDENÍ ZVN, VVN, VTL

STAV	NÁVRH	
		OZNAČENÍ ZASTAVITELNÝCH PLOCH
		PLOCHY BYDLENÍ V RODINNÝCH DOMECH
		RUŠENÉ JEVY



PROJEKTOVÁ ČINNOST, URBANISMUS, ÚZEMNÍ PLÁNOVÁNÍ, EKOLOGIE, GIS

URBANISTICKÉ STŘEDISKO OSTRAVA, s.r.o.

Spartakovců 3, Ostrava-Poruba, 70800

tel: 596 939 530, 596 939 531

ZODP.PROJEKTANT: ING.ARCH.HELENA SALVETOVÁ

ZAK. ČÍSLO: U - 263

ZPRACOVATEL: MARCELA VOZÁRIKOVÁ

OBJEDNATEL: OBEC ALBRECHTICE

DATUM: KVĚTEN 2018