
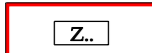




ÚZEMNÍ PLÁN ALBRECHTICE ZMĚNA Č. 2

1. VÝKRES ZÁKLADNÍHO ČLENĚNÍ ÚZEMÍ

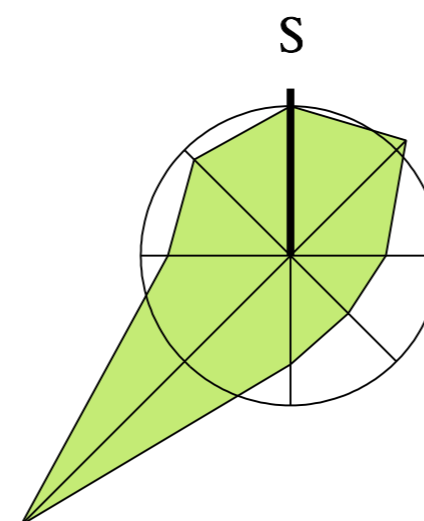
1 : 5 000

LEGENDA ZMĚN

	HRANICE ZASTAVĚNÉHO ÚZEMÍ K 1. 5. 2022
	HRANICE ZASTAVITELNÝCH PLOCH S OZNAČENÍM
	ZASTAVĚNÉ ÚZEMÍ K 1. 5. 2022
	VYMEZENÍ PLOCH A KORIDORŮ, VE KTERÝCH JE PROVĚŘENÍ ZMĚN JEJICH VYUŽITÍ ÚZEMNÍ STUDIIÍ PODMÍNKOU PRO ROZHODOVÁNÍ

	RUŠENÉ JEVI
---	-------------

POZNÁMKA:
HRANICE ZASTAVĚNÉHO ÚZEMÍ JE ZAKRESLENA NOVĚ
A NAHRAZUJE PŮVODNÍ ZÁKRES, KTERÝ SE TÍM RUŠÍ



PODTISK - PLATNÝ ÚZEMNÍ PLÁN ALBRECHTICE



PROJEKTOVÁ ČINNOST, URBANISMUS, ÚZEMNÍ PLÁNOVÁNÍ, EKOLOGIE, GIS

URBANISTICKÉ STŘEDISKO OSTRAVA, s.r.o.

Spartakovců 6014/3, Ostrava-Poruba, 70800

tel: 596 939 530, 596 939 531

ZODP.PROJEKTANT: ING. ARCH. HELENA SALVETOVÁ	ZAK. ČÍSLO: U - 263
ZPRACOVATEL: ING. ARCH. HELENA SALVETOVÁ	
OBJEDNATEL: OBEC ALBRECHTICE	DATUM: ÚNOR 2023