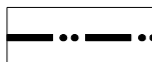

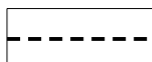





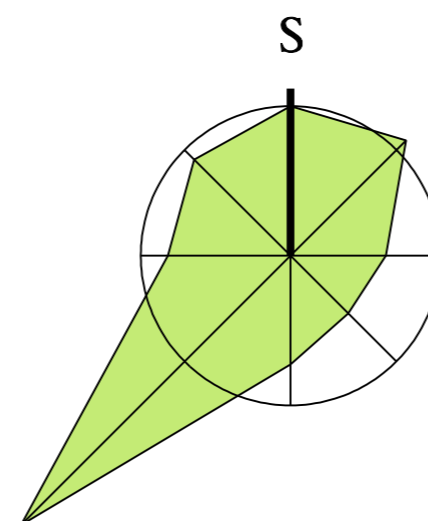


# ÚZEMNÍ PLÁN ALBRECHTICE ÚPLNÉ ZNĚNÍ PO ZMĚNĚ Č. 1

## 7. VÝKRES POŘADÍ ZMĚN V ÚZEMÍ

1 : 5 000

STAV	NÁVRH	
		HRANICE OBCE
		HRANICE ZASTAVĚNÉHO ÚZEMÍ K 1. 10. 2017
		1. ETAPA VÝSTAVBY
		2. ETAPA VÝSTAVBY



PROJEKTOVÁ ČINNOST, URBANISMUS, ÚZEMNÍ PLÁNOVÁNÍ, EKOLOGIE, GIS

**URBANISTICKÉ STŘEDISKO OSTRAVA, s.r.o.**

Spartakovců 3, Ostrava-Poruba, 70800

tel: 596 939 530, 596 939 531

ZODP.PROJEKTANT: ING. ARCH. HELENA SALVETOVÁ

ZAK. ČÍSLO: U - 263

ZPRACOVATEL: ING. ARCH. HELENA SALVETOVÁ

OBJEDNATEL: OBEC ALBRECHTICE

DATUM: SRPEN 2018