

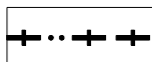


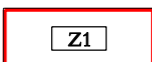
ÚZEMNÍ PLÁN ALBRECHTICE



ZMĚNA Č. 1

7. VÝKRES POŘADÍ ZMĚN V ÚZEMÍ

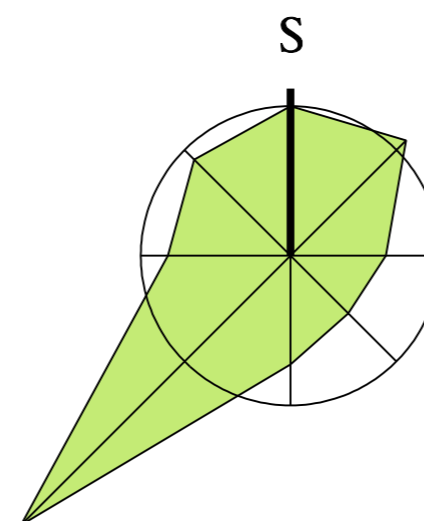
1 : 5 000


LEGENDA JEVŮ ZMĚNY Č. 1

STAV	NÁVRH	
		HRANICE ZASTAVĚNÉHO ÚZEMÍ K 1. 10. 2017
		HRANICE ZASTAVITELNÝCH PLOCH S OZNAČENÍM

	1. ETAPA VÝSTAVBY
	2. ETAPA VÝSTAVBY

	RUŠENÉ JEVI
---	-------------



 PROJEKTOVÁ ČINNOST, URBANISMUS, ÚZEMNÍ PLÁNOVÁNÍ, EKOLOGIE, GIS
URBANISTICKÉ STŘEDISKO OSTRAVA, s.r.o.
Spartakovců 3, Ostrava-Poruba, 70800 tel: 596 939 530, 596 939 531

ZODP.PROJEKTANT:	ING.ARCH.HELENA SALVETOVÁ	ZAK. ČÍSLO:	U - 263
ZPRACOVATEL:	ING.ARCH.HELENA SALVETOVÁ		
OBJEDNATEL:	OBEC ALBRECHTICE	DATUM:	KVĚTEN 2018