

# ÚZEMNÍ PLÁN ČESKÝ TĚŠÍN

## PRÁVNÍ STAV PO ZMĚNĚ Č. 3.

### I.B.c) VÝKRES VEŘEJNĚ PROSPĚŠNÝCH STAVEB

### 1 : 5 000









#### LINIOVÉ PRVKY

STAV

	ŘEŠENÉ ÚZEMÍ
	HRANICE ČR
	HRANICE OBCE
	HRANICE KATASTRU
	HRANICE ZASTAVĚNÉHO ÚZEMÍ K 30.6.2014
	POPIS VEŘEJNĚ PROSPĚŠNÝCH STAVEB

#### PLOCHY S ROZDÍLNÝM VYUŽITÍM

PLOCHY ZMĚN

	OV - OBČANSKÉ VYBAVENÍ - VĚŘEJNÁ INFRASTRUKTURA
	OS - OBČANSKÉ VYBAVENÍ - TĚLOVÝCHOVNÁ A SPORTOVNÍ ZAŘÍZENÍ
	DS - DOPRAVNÍ INFRASTRUKTURA - SILNIČNÍ
	DK - DOPRAVNÍ INFRASTRUKTURA - KOMBINOVANÁ - LOGISTICKÁ CENTRA
	TI - TECHNICKÉ INFRASTRUKTURY
	ZV - ZELENĚ - NA VEŘEJNÝCH PROSTRANSTVÍCH
	OH - HŘBITOVA
	PV - VEŘEJNÁ PROSTRANSTVÍ












#### DOPRAVA

NÁVRH

	STAVBY POZEMNÍCH KOMUNIKACÍ VE VYMEZENÉM KORIDORU (PLOŠE)
	LÁVKA










#### VODNÍ HOSPODÁŘSTVÍ

NÁVRH

	VODOVOD PITNÉ VODY
	REKONSTRUKCE OOV
	AUTOMATICKÁ TLAKOVÁ STANICE
	KANALIZACE SPLAŠKOVÁ DN 300 (PROJEKT / NÁVRH)
	KANALIZACE JEDNOTNÁ
	KANALIZACE VÝTLAČNÁ
	VU ÚSTĚNÍ KANALIZACE
	HRANICE OCHRANY PROSTŘEDÍ ČOV
	ČERPACÍ STANICE KANALIZAČNÍ
	ČISTÍRNA ODPADNÍCH VOD
	PROTIPOVODŇOVÁ HRÁZ
	PROTIPOVODŇOVÁ ZEĎ






#### ENERGETIKA, SPOJE

NÁVRH

	VEDENÍ VVN 110 kV
	VEDENÍ VN 22 kV VZDUŠNÉ - IZOLOVANÉ VODIČE
	VEDENÍ VN 22 kV - KABELOVÉ
	DISTRIBUČNÍ TRAFOSTANICE
	DISTRIBUČNÍ TRAFOSTANICE 110/220kV
	PLYNOVOD VVTL
	PLYNOVOD VTL
	REGULAČNÍ STANICE PLYNU
	HORKOVOD

#### VEŘEJNĚ PROSPĚŠNÁ OPATŘENÍ :

PRVKY ÚSES:

	LOKÁLNÍ BOKORIDOR
	LOKÁLNÍ BIOCENTRUM
	REGIONÁLNÍ BOKORIDOR
	REGIONÁLNÍ BIOCENTRUM
	POPIS ÚSES

**KOBEN** ATELIÉR  
Ing. arch. Helga Kozelská Bencúrová

OBEC	ČESKÝ TĚŠÍN	
POŘIZOVATEL	MĚSTSKÝ ÚŘAD ČESKÝ TĚŠÍN, ODBOR ÚZEMNÍHO ROZVOJE	
ODPOVĚDNÝ PROJEKTANT	ING. ARCH. HELGA KOZELSKÁ BENCÚROVÁ	
SPOLUPRÁCE	UDI MORAVA, SPOL. S R. O. - ING. BEDŘICH NEČAS, ING. DAVID HALEŠ, ING. ALENA KIMLOVÁ; ARKO, SPOL. S R. O. - ING. ZDENĚK CHUDÁREK, ING. MOJMÍR VALEK	
DIGITALIZACE	PAVEL MAREN	
	MEŘÍTKO 1 : 5 000	DATUM: 02/2016
		ČÍSLO VÝKRESU: <b>I.B.c)</b>