







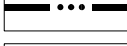

























# ÚZEMNÍ PLÁN ČESKÝ TĚŠÍN

## ZMĚNA Č. 5

### II.B.c) VÝKRES PŘEDPOKLÁDANÝCH ZÁBORŮ PŮDNÍHO FONDU

#### LEGENDA ZMĚN

##### LINIOVÉ PRVKY

STAV	NÁVRH	
		POLOHOPIS AKTUÁLNÍ KATASTRÁLNÍ MAPY
		HRANICE ČR
		HRANICE OBCE
		HRANICE KATASTRU
		HRANICE ZASTAVĚNÉHO ÚZEMÍ K 30. 9. 2019
		HRANICE LOKALITY ZÁBORU
		POPIS POŽADAVKŮ NA ZMĚNU Č. 5
		HRANICE BPEJ
		KÓD BPEJ S TŘÍDOU OCHRANY
		KÓD NEZEMĚDĚLSKÝCH POZEMKŮ
		50m HRANICE OD OKRAJE LESA S PODMÍNEČNÝM VYUŽITÍ
		LOKÁLNÍ BIOKORIDOR
		LOKÁLNÍ BIOCENTRUM
		POPIS ÚSES
		PLOCHA ODVODNĚNÁ
		RUŠENÉ JEVY

BI - BYDLENÍ INDIVIDUÁLNÍ - V RODINNÝCH DOMECH -  
MĚSTSKÉ A PRÍMĚSTSKÉ

SV - SMÍŠENÉ OBYTNÉ - VENKOVSKÉ

DS - DOPRAVNÍ INFRASTRUKTURA - SILNIČNÍ

VD - VÝROBA A SKLADOVÁNÍ - DROBNÁ A ŘEMESLNÁ VÝROBA

VZ - VÝROBA A SKLADOVÁNÍ - ZEMĚDĚLSKÁ VÝROBA