














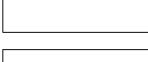







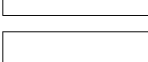
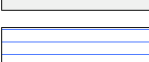













ÚZEMNÍ PLÁN MĚSTA ČESKÝ TĚŠÍN ZMĚNA Č. 6



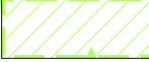







II.B.c) VÝKRES PŘEDPOKLÁDANÝCH ZÁBORU PŮDNÍHO FONDU

LEGENDA ZMĚN

STAV	NÁVRH	
		ŘEŠENÉ ÚZEMÍ
		HRANICE ZASTAVĚNÉHO ÚZEMÍ K 30. 6. 2022
		HRANICE ZASTAVĚNÉHO ÚZEMÍ K 1. 9. 1966 - INTRAVILÁN
		ZASTAVITELNÉ PLOCHY
		VZDÁLENOST 50 m OD OKRAJE LESA
		HRANICE BONITNÍCH PŮDNĚ EKOLOGICKÝCH JEDNOTEK
		KÓD BPEJ
		ZEMĚDĚLSKÉ POZEMKY S TŘÍDOU OCHRANY II
		ZEMĚDĚLSKÉ POZEMKY S TŘÍDOU OCHRANY III
		ZEMĚDĚLSKÉ POZEMKY S TŘÍDOU OCHRANY IV
		ZEMĚDĚLSKÉ POZEMKY S TŘÍDOU OCHRANY V
		LESNÍ POZEMKY
		NEZEMĚDĚLSKÉ POZEMKY
		ODVODNĚNÉ POZEMKY

STAV	NÁVRH	
		PLOCHY BYDLENÍ INDIVIDUÁLNÍ
		PLOCHY SMÍŠENÉ OBYTNÉ VENKOVSKÉ
		PLOCHY VÝROBY DROBNÉ A SLUŽBY
		PLOCHY DOPRAVY SILNIČNÍ

ÚZEMNÍ SYSTÉM EKOLOGICKÉ STABILITY

FUNKČNÍ	K ZALOŽENÍ	
		LOKÁLNÍ BIOCENTRUM
		LOKÁLNÍ BIOKORIDOR
		REGIONÁLNÍ BIOCENTRUM
		REGIONÁLNÍ BIOKORIDOR
		POPIS ÚSES



PROJEKTOVÁ ČINNOST, URBANISMUS, ÚZEMNÍ PLÁNOVÁNÍ, EKOLOGIE, GIS

URBANISTICKÉ STŘEDISKO OSTRAVA, s.r.o.

Spartakovců 6014/3, Ostrava-Poruba, 70800 tel: 596 939 530, 596 939 531

ZODP.PROJEKTANT: ING.ARCH. PETR GAJDUŠEK	ZAK. ČÍSLO: U - 637
ZPRACOVATEL: ING.ARCH. PETR GAJDUŠEK	MĚŘÍTKO: 1 : 5 000
OBJEDNATEL: MĚSTO ČESKÝ TĚŠÍN	DATUM: 2024