



















ÚZEMNÍ PLÁN MĚSTA ČESKÝ TĚŠÍN

PRÁVNÍ STAV PO ZMĚNĚ Č. 3.

I.B.a) VÝKRES ZÁKLADNÍHO ČLENĚNÍ ÚZEMÍ 1 : 5 000

LINIOVÉ PRVKY

STAV	NÁVRH	
		ŘEŠENÉ ÚZEMÍ
		HRANICE ČR
		HRANICE OBCE
		HRANICE KATASTRU
		
		HRANICE ZASTAVĚNÉHO ÚZEMÍ K 30.6.2014
		ZASTAVITELNÉ PLOCHY
		PLOCHY PŘESTAVBY A DOSTAVBY
		PLOCHY PRO KTERÉ JE PODMÍNKOU PRO PROVĚŘENÍ ZMĚN VYUŽITÍ ÚZEMÍ URBANISTICKÁ STUDIE

KOZEN ATELIÉR
Ing. arch. Helga Kozelská Bencúrová

OBEC	ČESKÝ TĚŠÍN	
POŘIZOVATEL	MĚSTSKÝ ÚŘAD ČESKÝ TĚŠÍN, ODBOR ÚZEMNÍHO ROZVOJE	
ODPOVĚDNÝ PROJEKTANT	ING. ARCH. HELGA KOZELSKÁ BENCÚROVÁ	
SPOLUPRÁCE	UDI MORAVA, SPOL. S R. O. - ING. BEDŘICH NEČAS, ING. DAVID HALEŠ; ING. ALENA KIMLOVÁ;	
	ARKO, SPOL. S R. O. - ING. ZDENĚK CHUDÁREK; ING. MOJMÍR VÁLEK	
DIGITALIZACE	PAVEL MAREN	
	MEŘÍTKO 1 : 5 000	DATUM: 02/2016
		ČÍSLO VÝKRESU: I.B.a)