









ÚZEMNÍ PLÁN MĚSTA ČESKÝ TĚŠÍN

ÚPLNÉ ZNĚNÍ PO ZMĚNĚ Č. 6

I.B.a) VÝKRES ZÁKLADNÍHO ČLENĚNÍ ÚZEMÍ

STAV	NÁVRH	
		ŘEŠENÉ ÚZEMÍ
		HRANICE KATASTRÁLNÍHO ÚZEMÍ
		ZASTAVĚNÉ ÚZEMÍ K 30.6. 2022
		ZASTAVITELNÉ PLOCHY
		PLOCHY PŘESTAVBY
		PLOCHY, PRO KTERÉ JE PODMÍNKOU PRO PROVĚŘENÍ ZMĚN VYUŽITÍ ÚZEMÍ ÚZEMNÍ STUDIE
		PLOCHY, VE KTERÝCH JE PODMÍNKOU PRO ROZHODOVÁNÍ O ZMĚNÁCH ZPRACOVANÁ URBANISTICKÁ STUDIE
		ČÁST ÚZEMNÍHO PLÁNU S PRVKY REGULAČNÍHO PLÁNU



OŠTRAVA s.r.o.

PROJEKTOVÁ ČINNOST, URBANISMUS, ÚZEMNÍ PLÁNOVÁNÍ, EKOLOGIE

URBANISTICKÉ STŘEDISKO OSTRAVA, s.r.o.

Spartakovců 3, Ostrava-Poruba, 708 00

tel: 59 693 95 30

ZODP.PROJEKTANT : ING. ARCH. PETR GAJDUŠEK

ZAK. ČÍSLO U - 637

ZHOTOVITEL : ING. ARCH. PETR GAJDUŠEK

MĚŘÍTKO 1 : 5 000

OBJEDNATEL : MĚSTO ČESKÝ TĚŠÍN

DATUM 2024