

# ÚZEMNÍ PLÁN ČESKÝ TĚŠÍN

## ÚPLNÉ ZNĚNÍ PO ZMĚNĚ Č. 6 I.B.e) SCHÉMA ČÁSTI ÚZEMNÍHO PLÁNU V CENTRU MĚSTA S PRVKY REGULAČNÍHO PLÁNU 1: 2000



PROJEKTOVÁ ČINNOST, URBANISMUS, ÚZEMNÍ PLÁNOVÁNÍ, EKOLOGIE

**URBANISTICKÉ STŘEDISKO OSTRAVA, s.r.o.**

Spartakovců 3, Ostrava-Poruba, 708 00 tel: 59 693 95 30 www.uso.cz

ZODP.PROJEKTANT : ING. ARCH. PETR GAJDUŠEK

ZAK. ČÍSLO U - XXX - XX

ZHOTOVITEL : ING. ARCH. ONDŘEJ ZDVOVKA

MĚŘÍTKO 1 : 2 000

OBJEDNATEL : MĚSTO ČESKÝ TĚŠÍN

DATUM 2024

### LEGENDA

STAV


NÁVRH



HRANICE ČÁSTI ÚZEMÍ ÚZEMNÍHO PLÁNU V CENTRU MĚSTA S PRVKY REGULAČNÍHO PLÁNU



KRESBA KATASTRÁLNÍ MAPY



STAVEBNÍ ČÁRA UZAVŘENÁ




ULIČNÍ ČÁRA




PRŮCHOD



PODLAŽNOST (JEDNOTNÁ PRO CELÝ BLOK (UPROSTŘED PLOCHY), ODLIŠNÁ PRO TYP ČÁRY (UMÍSTĚNĚ U PŘÍSLUŠNÉ ČÁRY)



SC - SMÍŠENÉ OBYTNÉ CENTRÁLNÍ



NU - PŘÍRODNÍ VŠEOBECNÉ - BIOCENRA, PŘÍRODNÍ REZERVACE



SM - SMÍŠENÉ OBYTNÉ MĚSTSKÉ



ZK.u - ZELEŇ KRAJINNÁ - V ZASTAVĚNÉM ÚZEMÍ  
(REGIONÁLNÍ ÚSES OLŠE) - BOKORIDORY



VL - VÝROBA LEHKÁ



PU - VEŘEJNÁ PROSTRANSTVÍ VŠEOBECNÁ



ZP - PARKY A PARKOVĚ UPRAVENÉ PLOCHY