










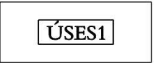







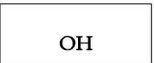








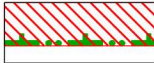



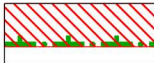



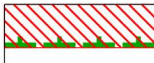


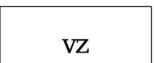


ÚZEMNÍ PLÁN DOLNÍ LUTYNĚ

8. VÝKRES PŘEDPOKLÁDANÝCH ZÁBORŮ PŮDNÍHO FONDU

1 : 5 000

	HRANICE ČR		OZNAČENÍ ZASTAVITELNÝCH PLOCH
	HRANICE OBCE		OZNAČENÍ PLOCH ZELENĚ NA VEŘEJNÝCH PROSTRANSTVÍCH
	HRANICE KATASTRÁLNÍCH ÚZEMÍ		OZNAČENÍ PŘESTAVBOVÝCH PLOCH
	HRANICE INTRAVILÁNU K 1.9.1966		OZNAČENÍ DOPRAVNÍCH KORIDORŮ
	HRANICE ZASTAVĚNÉHO ÚZEMÍ K 1.10. 2008		OZNAČENÍ PLOCH TĚŽBY NEROSTŮ
	50m VZDÁLENOST OD OKRAJE LESA		OZNAČENÍ PLOCH ÚZEMNÍHO SYSTÉMU EKOLOGICKÉ STABILITY
	HRANICE BONITNÍCH PŮDNĚ EKOLOGICKÝCH JEDNOTEK - BPEJ		PLOCHY SMÍŠENÉ OBYTNÉ
	PLOCHY ZÁBORU - NÁVRH		PLOCHY OBČANSKÉHO VYBAVENÍ KOMERČNÍHO TYPU
	ORNÁ PŮDA		PLOCHY ZELENĚ NA VEŘEJNÝCH PROSTRANSTVÍCH
	ZAHRADY		PLOCHY HŘBITOVŮ
	TRVALÉ TRAVNÍ POROSTY		PLOCHY VEŘEJNÝCH PROSTRANSTVÍ
	NEZEMĚDĚLSKÉ POZEMKY		PLOCHY BYDLENÍ
	LESNÍ POZEMKY		PLOCHY DOPRAVNÍCH KORIDORŮ
	ODVODNĚNÉ POZEMKY		PLOCHY TECHNICKÉ INFRASTRUKTURY
	NADREGIONÁLNÍ BIOKORIDIR		PLOCHY VÝROBY DROBNÉ
	REGIONÁLNÍ BIOCENTRUM		PLOCHY TĚŽBY NEROSTŮ
	REGIONÁLNÍ BIOKORIDOR		PLOCHY VODNÍ A VODOHOSPODÁŘSKÉ
	LOKÁLNÍ BIOCENTRUM		PLOCHY POLDRŮ
	LOKÁLNÍ BIOKORIDOR		PLOCHY LESNÍ
	KÓD BPEJ - TŘÍDA OCHRANY ZEMĚDĚLSKÝCH POZEMKŮ		PLOCHY VÝROBY ZEMĚDĚLSKÉ



PROJEKTOVÁ ČINNOST, URBANISMUS, ÚZEMNÍ PLÁNOVÁNÍ, EKOLOGIE, GIS

URBANISTICKÉ STŘEDISKO OSTRAVA, s.r.o.

OSTRAVA s.r.o.

Spartakovců 3, Ostrava-Poruba, 70800

tel: 596 939 530, 596 939 531

ZODP.PROJEKTANT : ING. ARCH. HELENA SALVETOVÁ

ZAK. ČÍSLO : U - 437

ZPRACOVATEL : LIBUŠE FRANČÍKOVÁ

OBJEDNATEL : OBEC DOLNÍ LUTYNĚ

DATUM : BŘEZEN 2010