













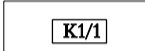

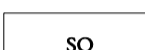







ÚZEMNÍ PLÁN DOLNÍ LUTYNĚ ZMĚNA Č. 1

8. VÝKRES PŘEDPOKLÁDANÝCH ZÁBORŮ PŮDNÍHO FONDU

1 : 5 000

	HRANICE ZASTAVĚNÉHO ÚZEMÍ K 1. 8. 2015
	HRANICE BONITNÍCH PŮDNĚ EKOLOGICKÝCH JEDNOTEK - BPEJ
	PLOCHY ZÁBORU - NÁVRH
	ORNÁ PŮDA
	ZAHRADY
	TRVALÉ TRAVNÍ POROSTY
	NEZEMĚDĚLSKÉ POZEMKY
	LESNÍ POZEMKY
	NADREGIONÁLNÍ BIODORIDOR
	REGIONÁLNÍ BIOCENTRUM
	REGIONÁLNÍ BIODORIDOR
	LOKÁLNÍ BIODORIDOR
	KÓD BPEJ - TŘÍDA OCHRANY ZEMĚDĚLSKÝCH POZEMKŮ

	OZNAČENÍ ZASTAVITELNÝCH PLOCH
	OZNAČENÍ PLOCH ZMĚN V KRAJINĚ S OZNAČENÍM
	OZNAČENÍ PLOCH ÚZEMNÍHO SYSTÉMU EKOLOGICKÉ STABILITY
	PLOCHY SMÍŠENÉ OBYTNÉ
	PLOCHY OBČANSKÉHO VYBAVENÍ VEŘEJNÉ INFRASTRUKTURY
	PLOCHY ZELENĚ NA VEŘEJNÝCH PROSTRANSTVÍCH
	PLOCHY PĚŠÍCH A VOZIDLOVÝCH KOMUNIKACÍ
	PLOCHY SMÍŠENÉ NEZASTAVĚNÉHO ÚZEMÍ
	PLOCHY VODNÍ A VODOHOSPODÁŘSKÉ



PROJEKTOVÁ ČINNOST, URBANISMUS, ÚZEMNÍ PLÁNOVÁNÍ, EKOLOGIE, GIS

URBANISTICKÉ STŘEDISKO OSTRAVA, s.r.o.

Spartakovců 3, Ostrava-Poruba, 70800

tel: 596 939 530, 596 939 531

ZODP.PROJEKTANT: ING. ARCH. HELENA SALVETOVÁ

ZAK. ČÍSLO: U - 437

ZPRACOVATEL: MARCELA VOZÁRIKOVÁ

OBJEDNATEL: OBEC DOLNÍ LUTYNĚ

DATUM: ZÁŘÍ 2016