

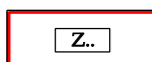
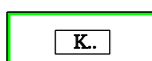





ÚZEMNÍ PLÁN DOLNÍ LUTYNĚ ZMĚNA Č. 3


1. ZÁKLADNÍ ČLENĚNÍ ÚZEMÍ

1 : 5 000

LEGENDA ZMĚN

STAV	
	HRANICE ZASTAVĚNÉHO ÚZEMÍ K 1. 1. 2021
	ZASTAVĚNÉ ÚZEMÍ K 1. 1. 2021
	HRANICE ZASTAVITELNÝCH PLOCH S OZNAČENÍM
	HRANICE PLOCH ZMĚN V KRAJINĚ S OZNAČENÍM
	HRANICE ÚZEMNÍCH REZERV S OZNAČENÍM
	VYMEZENÍ PLOCH A KORIDORŮ, VE KTERÝCH JE PROVĚŘENÍ ZMĚN JEJICH VYUŽITÍ ÚZEMNÍ STUDIIÍ PODMÍNKOU PRO ROZHODOVÁNÍ
	RUŠENÉ JEVY

PODTISK - PLATNÝ ÚZEMNÍ PLÁN DOLNÍ LUTYNĚ

	PROJEKTOVÁ ČINNOST, URBANISMUS, ÚZEMNÍ PLÁNOVÁNÍ, EKOLOGIE, GIS		
OSTRAVA s.r.o.	URBANISTICKÉ STŘEDISKO OSTRAVA, s.r.o. Spartakovců 3, Ostrava-Poruba, 70800 tel: 596 939 530, 596 939 531		
ZODP.PROJEKTANT:	ING. ARCH. HELENA SALVETOVÁ	ZAK. ČÍSLO:	U - 437
ZPRACOVATEL:	ING. ARCH. HELENA SALVETOVÁ		
OBJEDNATEL:	OBEC DOLNÍ LUTYNĚ	DATUM:	PROSINEC 2021