







ÚZEMNÍ PLÁN DOLNÍ LUTYNĚ ZMĚNA Č. 2









7. KOORDINAČNÍ VÝKRES

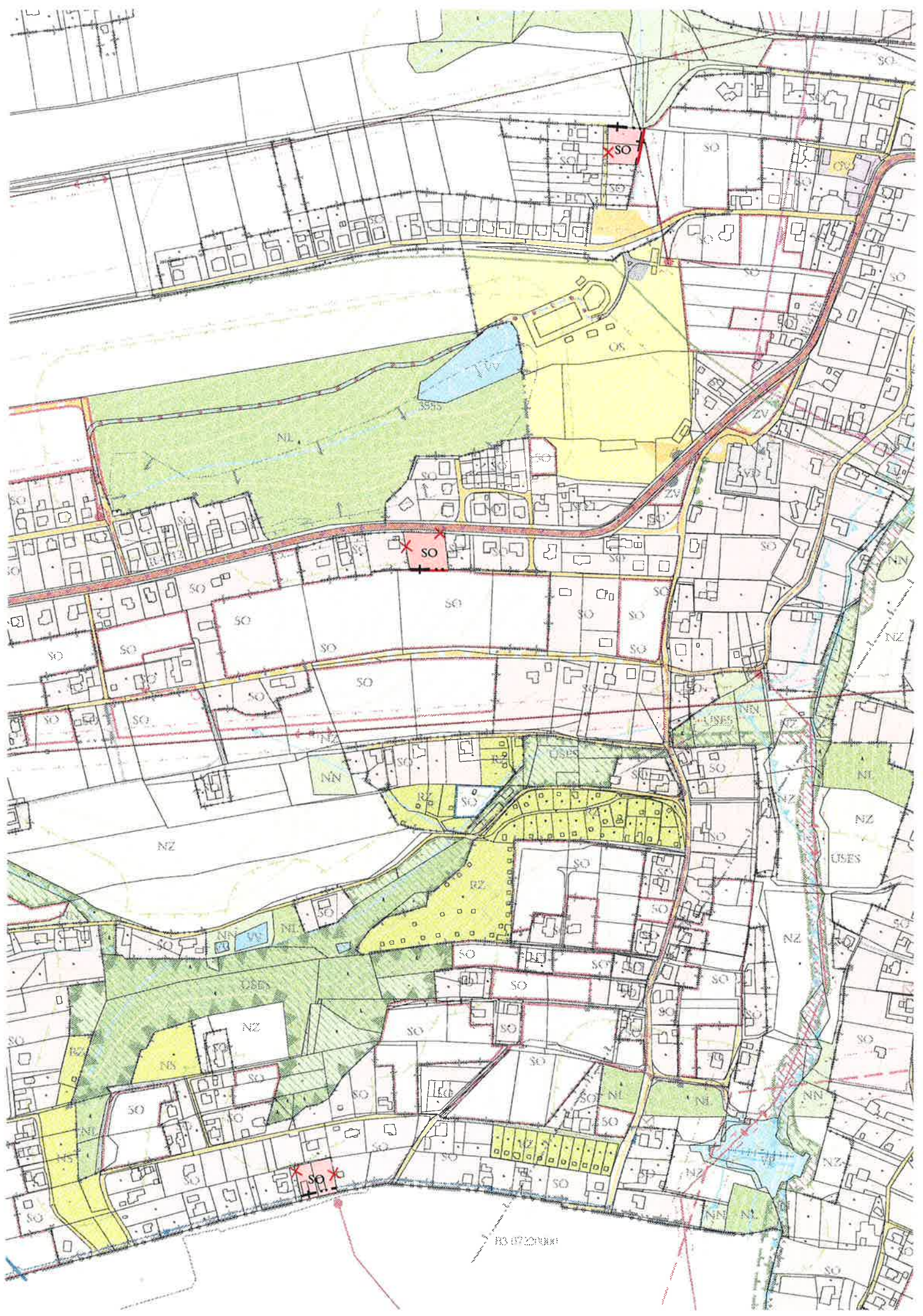
1 : 5 000

LEGENDA NAVRŽENÝCH ZMĚN

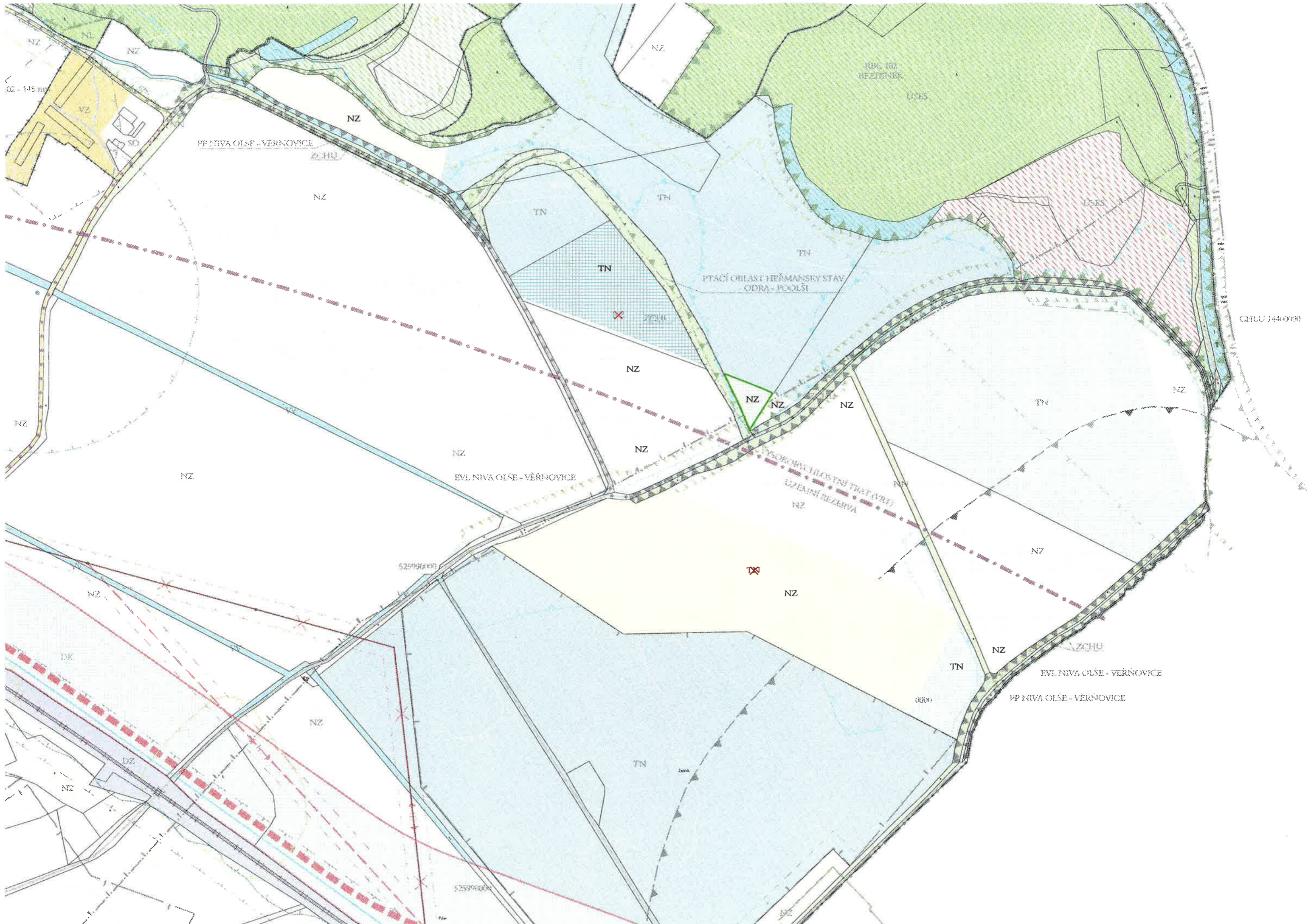
STAV	NÁVRH	
		HRANICE ZASTAVĚNÉHO ÚZEMÍ K 1. 12. 2016
		HRANICE ZASTAVITELNÝCH PLOCH
		HRANICE PLOCH ZMĚN V KRAJINĚ

PLOCHY S ROZDÍLNÝM ZPŮSOBEM VYUŽITÍ

PLOCHY STABILIZOVANÉ	PLOCHY ZMĚN	
		PLOCHY SMÍŠENÉ OBYTNÉ
		PLOCHY ORNÉ PŮDY A TRVALÝCH TRAVNÍCH POROSTŮ
		PLOCHY TĚŽBY NEROSTŮ
		RUŠENÉ JEVY







02 - 145 000

02LU 144-000

PP NIVA OLŠE - VĚRNOVICE

PTAČÍ OBLAST HEŘMANSKÝ STAV
- ODRA - POOLŠI

EVL NIVA OLŠE - VĚRNOVICE

PYSORCHVA TILOSTNÍ TRATĚ (VRE)
ÚZEMNÍ REZERVA

EVL NIVA OLŠE - VĚRNOVICE

PP NIVA OLŠE - VĚRNOVICE

ZCHU

ZCMA

ZCHU

NZ

NZ

TN

TN

TN

TN

NZ

NZ

NZ

TN

NZ

NZ

NZ

NZ

NZ

NZ

NZ

NZ

NZ

NZ

TN

TN

DK

DZ

NZ

52590R05

0000