







# ÚZEMNÍ PLÁN BOHUMÍN



## ZMĚNA Č.5

### VÝKRES VEŘEJNĚ PROSPĚŠNÝCH STAVEB, OPATŘENÍ A ASANACÍ




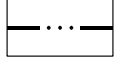

#### VEŘEJNĚ PROSPĚŠNÉ STAVBY S MOŽNOSTÍ VYVLASTNĚNÍ

-  PLOCHY / KORIDORY PRO STAVBY DOPRAVNÍ INFRASTRUKTURY
-  KORIDORY PRO STAVBY DOPRAVNÍ INFRASTRUKTURY PŘEVZATÉ ZE ZÚR MSK
-  KORIDORY PRO STAVBY KE SNIŽOVÁNÍ OHROŽENÍ ÚZEMÍ ŽIVELNÝMI A JINÝMI POHROMAMI
-  NÁVRH NA ZRUŠENÍ PLOCHY / KORIDORU (NEBO JEJICH ČÁSTI)

#### VEŘEJNĚ PROSPĚŠNÁ OPATŘENÍ

-  ZALOŽENÍ PRVKŮ ÚZEMNÍHO SYSTÉMU EKOLOGICKÉ STABILITY (ÚSES)
-  NÁVRH NA ZRUŠENÍ PLOCHY (POPŘ. ČÁSTI) PRVKU PRO ZALOŽENÍ ÚSES


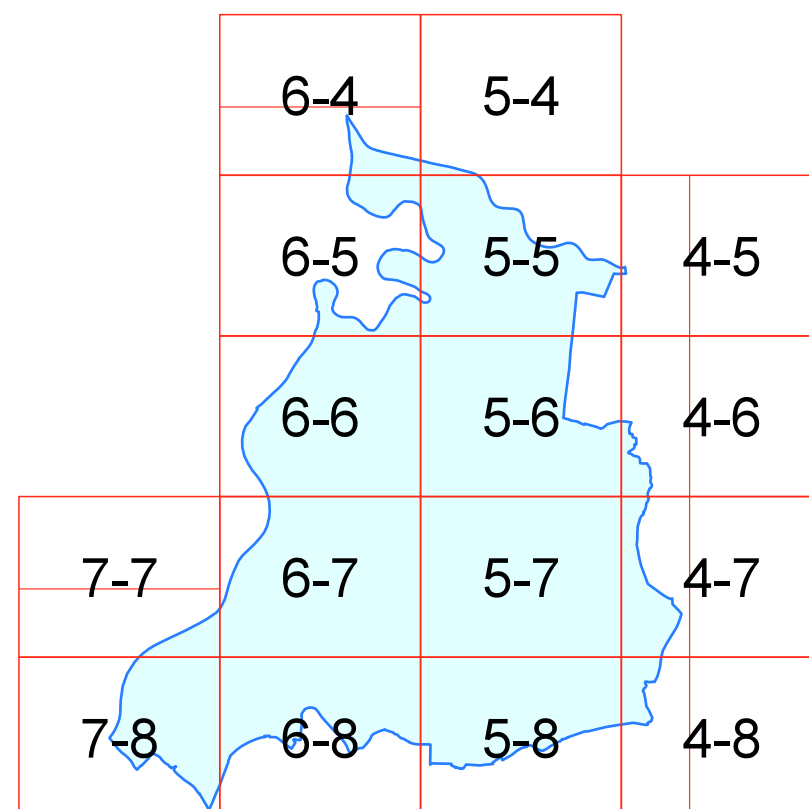
#### JEVY OSTATNÍ

-  HRANICE STÁTNÍ
-  HRANICE OBCE (ŘEŠENÉHO ÚZEMÍ)
-  HRANICE OBCE (ŘEŠENÉHO ÚZEMÍ) - RUŠENÁ ČÁST
-  HRANICE KATASTRÁLNÍ
-  RUŠENÝ JEV

Poznámky:  
TATO LEGENDA JE NEDÍLNOU SOUČÁSTÍ VÝKRESU

### č. I.B.6. VÝKRES VEŘEJNĚ PROSPĚŠNÝCH STAVEB, OPATŘENÍ A ASANACÍ

Doplňný polohopis slouží pouze pro tento úkol a je součástí zobrazených jevů územního plánu. Zákres nových jevů byl proveden na základě terénní obchůzky, porovnáním s daty katastrálního úřadu a vydaných ÚR. Zakreslené doplnění polohopisu je pouze přibližné a informativní a nenahrazuje přesné zaměření katastrálním úřadem! Souřadnicový systém JTSK. Výkres se skládá z 10 účelově sestavených mapových listů.



 <b>ING. ARCH. JAROSLAV HALUZA</b>		
Hynaisova 3, OSTRAVA - MARIÁNSKÉ HORY, PSČ 70900, tel. 603 278 373, IČO 44745729		
OBEC	BOHUMÍN	ZAK. ČÍSLO DATUM MĚŘÍTKO ČÍS. VÝKRESU
POŘIZOVATEL	MĚÚ BOHUMÍN - ODBOR ROZVOJE A INVESTIC	
VYPRACOVAL	ING. ARCH. J. HALUZA, UDI MORAVA, S.R.O.	
	ING. A. KIMLOVÁ, ARKO - PROJ. KANCELÁŘ S.R.O.	
	RNDR. L. BUREŠ	
	DIGITALIZACE : Z. LOJKOVÁ	032024 1 : 5000 I.B.6.