






ÚZEMNÍ PLÁN BOHUMÍN


ÚPLNÉ ZNĚNÍ PO ZMĚNĚ Č. 1, 3, 4

VÝKRES VEŘEJNĚ PROSPĚŠNÝCH STAVEB, OPATŘENÍ A ASANACÍ

VEŘEJNĚ PROSPĚŠNÉ STAVBY S MOŽNOSTÍ VYVLASTNĚNÍ

-  PLOCHY / KORIDORY PRO STAVBY DOPRAVNÍ INFRASTRUKTURY
-  PLOCHY / KORIDORY PRO STAVBY TECHNICKÉ INFRASTRUKTURY
-  KORIDORY PRO STAVBY KE SNIŽOVÁNÍ OHROŽENÍ ÚZEMÍ ŽIVELNÝMI A JINÝMI POHROMAMI

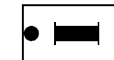
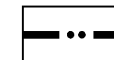
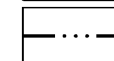

VEŘEJNĚ PROSPĚŠNÁ OPATŘENÍ

-  ZALOŽENÍ PRVKŮ ÚZEMNÍHO SYSTÉMU EKOLOGICKÉ STABILITY (ÚSES)

VEŘEJNĚ PROSPĚŠNÉ STAVBY, PRO KTERÉ SE UPLATŇUJE PŘEDKUPNÍHO PRÁVO

-  OBČANSKÁ VYBAVENOST

JEVY OSTATNÍ

-  HRANICE STÁTNÍ
-  HRANICE OBCE (ŘEŠENÉHO ÚZEMÍ)
-  HRANICE KATASTRÁLNÍ
-  ČLENĚNÍ KORIDORŮ NA LOGICKÉ CELKY

Poznámky:

TATO LEGENDA JE NEDÍLNOU SOUČÁSTÍ VÝKRESU

č. I.B.6. VÝKRES VEŘEJNĚ PROSPĚŠNÝCH STAVEB, OPATŘENÍ A ASANACÍ


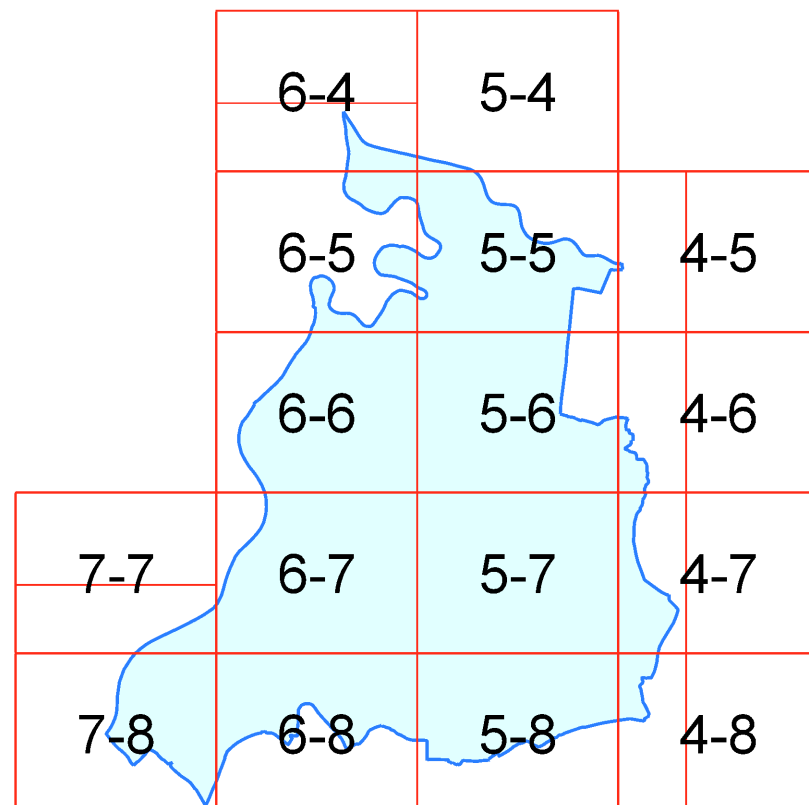
Doplňný polohopis slouží pouze pro tento úkol a je součástí zobrazených jevů územního plánu. Zákes nových jevů byl proveden na základě terénní obchůzky, porovnáním s daty katastrálního úřadu a vydaných ÚR.

Zakreslené doplnění polohopisu je pouze přibližné a informativní a nenahrazuje přesné zaměření katastrálním úřadem!

Jako podklad byla použita digitální katastrální mapa, kterou poskytli Měú Bohumín.

Souřadnicový systém JTSK.

Výkres se skládá z 10 účelově sestavených mapových listů.



OZNAČENÍ DOKUMENTACE:	ZMĚNA Č. 3 ÚZEMNÍHO PLÁNU BOHUMÍN	Ing.Arch.Miroslav Hudák Okružní 621/17, 739 32 Vratimov mirek.hudak@seznam.cz tel.: +420 777 281 846
OBJEDNATEL:	MĚSTO BOHUMÍN	
POŘIZOVATEL:	MĚÚ BOHUMÍN, ODBOR ROZVOJE A INVESTIC	
ZHOTOVITEL:	Ing.Arch. MIROSLAV HUDÁK	
ZODPOVĚDNÝ PROJEKTANT:	Ing.Arch. MIROSLAV HUDÁK	ZAKÁZKOVÉ ČÍSLO: 220402
ZPRACOVATEL:	Ing.Arch. MIROSLAV HUDÁK	EXPEDICE: ZÁŘÍ 2022
		MĚŘÍTKO: 1:5000