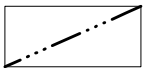





STAV	NÁVRH	
		HRANICE KATASTRU
		ZASTAVITELNÉ PLOCHY S OZNAČENÍM ZPŮSOBU JEJICH VYUŽITÍ (PŘÍSLUŠNÝM KÓDEM V ČERVENÉ BARVĚ)

ÚZEMNÍ PLÁN BOHUMÍN - ZMĚNA Č. 3

I.B.1. VÝKRES ZÁKLADNÍHO ČLENĚNÍ ÚZEMÍ