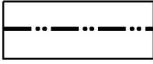
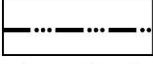















	ŘEŠENÉ ÚZEMÍ
	HRANICE OBCE
	HRANICE KATASTRU
	HRANICE ZASTAVĚNÉHO ÚZEMÍ K 30. 6. 2013
	ZASTAVITELNÉ PLOCHY
	PLOCHY PŘESTAVBY
	ÚZEMNÍ REZERVY



#### ÚZEMNÍ SYSTÉM EKOLOGICKÉ STABILITY

STAV	
	LOKÁLNÍ BIOCENTRUM
	REGIONÁLNÍ BIOCENTRUM
	LOKÁLNÍ BIODORIDOR
	REGIONÁLNÍ BIODORIDOR
	MINIMÁLNÍ ROZSAH ÚSES

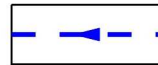







#### DOPRAVA

	ÚZEMNÍ REZERVA PRO VEDENÍ RYCHLOSTNÍ SILNICE
	SILNIČNÍ A MÍSTNÍ KOMUNIKACE
	KORIDOR PRO VEDENÍ POZEMNÍCH KOMUNIKACÍ
	ŠÍRKOVÉ ÚPRAVY SILNIČNÍCH A MÍSTNÍCH KOMUNIKACÍ
	REGIONÁLNÍ TRAŤ
	KORIDOR PRO VEDENÍ DRÁHY

#### ENERGETIKA

	NADZEMNÍ VEDENÍ VVN 400 (VTE 1)
	PRIMÉRNÍ HORKOVOD (VTT 1)

#### VODNÍ HOSPODÁŘSTVÍ

	VODOVOD
	KANALIZACE SPLAŠKOVÁ DN 300
	KANALIZACE JEDNOTNÁ
	KANALIZACE VÝTLAČNÁ
	KANALIZACE DEŠŤOVÁ
	VUÚSTĚNÍ KANALIZACE
	ČERPACÍ STANICE KANALIZAČNÍ
	ČISTÍRNA ODPADNÍCH VOD