




# ÚZEMNÍ PLÁN ORLOVÁ






## ÚPLNÉ ZNĚNÍ PO ZMĚNĚ Č. 5

### I.B.c) VÝKRES VEŘEJNĚ PROSPĚŠNÝCH STAVEB




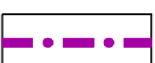

	ŘEŠENÉ ÚZEMÍ
	HRANICE OBCE
	HRANICE KATASTRU

#### ÚZEMNÍ SYSTÉM EKOLOGICKÉ STABILITY




##### STAV

	LOKÁLNÍ BIOCENTRUM
	REGIONÁLNÍ BIOCENTRUM
	LOKÁLNÍ BIODORIDOR
	REGIONÁLNÍ BIODORIDOR
	MINIMÁLNÍ ROZSAH ÚSES



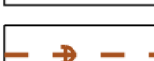



#### DOPRAVA

	SILNIČNÍ A MÍSTNÍ KOMUNIKACE
	KORIDOR PRO VEDENÍ POZEMNÍCH KOMUNIKACÍ
	ŠÍRKOVÉ ÚPRAVY SILNIČNÍCH A MÍSTNÍCH KOMUNIKACÍ
	REGIONÁLNÍ TRATĚ
	KORIDOR PRO VEDENÍ DRÁHY

#### ENERGETIKA

	NADZEMNÍ VEDENÍ VVN 400 (VTE 1)
	KORIDOR TECHNICKÉ INFRASTRUKTURY
	PRIMÁRNÍ HORKOVOD (VTT 1)

#### VODNÍ HOSPODÁŘSTVÍ

	VODOVOD
	KANALIZACE SPLAŠKOVÁ DN 300
	KANALIZACE JEDNOTNÁ
	KANALIZACE VÝTLAČNÁ
	KANALIZACE DEŠŤOVÁ
	VYÚSTĚNÍ KANALIZACE
	ČERPACÍ STANICE KANALIZAČNÍ
	ČISTÍRNA ODPADNÍCH VOD

#### Záznam o účinnosti úplného znění po změně č. 5 územního plánu Orlové

Označení správního orgánu, který poslední změnu územního plánu Orlové vydal:

**Zastupitelstvo města Orlové**

Pořadové číslo poslední změny územního plánu:

**5**

Datum nabytí účinnosti poslední změny územního plánu Orlové:

**Opatření obecné povahy č. j. MUOR 88067/2018 nabylo účinnosti dne 9.10.2018**

Jméno a příjmení, funkce a podpis oprávněné osoby pořizovatele, otisk úředního razítka:

**Bc. Aleš Grúber, vedoucí oddělení územního plánování a rozhodování**

**odbor výstavby a životního prostředí MěÚ Orlová**