












ÚZEMNÍ PLÁN ORLOVÁ

ZMĚNA Č.8

I.B.a) VÝKRES ZÁKLADNÍHO ČLENĚNÍ ÚZEMÍ 1 : 5 000

	ŘEŠENÉ ÚZEMÍ
	HRANICE OBCE
	HRANICE KATASTRU
	HRANICE INTRAVILÁNU Z R. 1966
	HRANICE ZASTAVĚNÉHO ÚZEMÍ K 3. 3. 2022
	ZASTAVITELNÉ PLOCHY
	PLOCHY PŘESTAVBY
	ÚZEMNÍ REZERVY
	RUŠENÉ JEVY
	PLOCHY KDE ZMĚNY PROVĚŘÍ ÚZEMNÍ STUDIE
	PLOCHY KDE PODMÍNKY STANOVÍ REGULAČNÍ PLÁN

*Původní hranice zastavěného území v k.ú. Horní Lutyně byla změnou č.8 zrušena a nahrazena novou.