


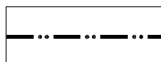







ÚZEMNÍ PLÁN ORLOVÁ

ÚPLNÉ ZNĚNÍ PO ZMĚNÁCH Č. 1, 2, 3, 4, 5, 6, 7, 8 A 10

I.B.a) VÝKRES ZÁKLADNÍHO ČLENĚNÍ ÚZEMÍ

1 : 5 000

LEGENDA

	ŘEŠENÉ ÚZEMÍ
	HRANICE OBCE
	HRANICE KATASTRU
	HRANICE ZASTAVĚNÉHO ÚZEMÍ K 3. 3. 2022
	ZASTAVITELNÉ PLOCHY
	PLOCHY PŘESTAVBY
	ÚZEMNÍ REZERVY
	PLOCHY KDE ZMĚNY PROVĚŘÍ ÚZEMNÍ STUDIE
	PLOCHY S PRVKY REGULAČNÍHO PLÁNU



PROJEKTOVÁ ČINNOST, URBANISMUS, ÚZEMNÍ PLÁNOVÁNÍ, EKOLOGIE, GIS

URBANISTICKÉ STŘEDISKO OSTRAVA, s.r.o.

Spartakovců 6014/3, Ostrava-Poruba, 70800 tel: 596 939 530, 596 939 531

ZODP.PROJEKTANT: ING. ARCH. PETR GAJDUŠEK

ZAK. ČÍSLO: U - 681

ZPRACOVATEL: ING. MARTINA KRAUSOVÁ

MĚŘÍTKO: 1 : 5 000

OBJEDNATEL: MĚSTO ORLOVÁ

DATUM: 2023