











ZMĚNA Č. 1 ÚZEMNÍHO PLÁNU PETROVICE U KARVINÉ

A.2 HLAVNÍ VÝKRES

1 : 5 000

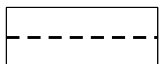


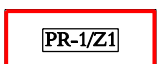


LEGENDA NAVRŽENÝCH ZMĚN

PLOCHY A KORIDORY S ROZDÍLNÝM ZPŮSOBEM VYUŽITÍ

STABILIZOVANÉ	PLOCHY ZMĚN	
		PLOCHY BYDLENÍ V RODINNÝCH DOMECH - VENKOVSKÉ
		PLOCHY BYDLENÍ V RODINNÝCH DOMECH - PŘÍMĚSTSKÉ
		PLOCHY BYDLENÍ V BYTOVÝCH DOMECH
		PLOCHY VÝROBY A SKLADOVÁNÍ - VÝROBY DROBNÉ
		PLOCHY KOMUNIKACÍ
		KORIDOR PRO VEDENÍ ZVN 400 kV
		KORIDOR PRO VEDENÍ VVN 110 kV

Upravuje se označení "PLOCHY DOPRAVNÍ INFRASTRUKTURY DRÁŽNÍ" na "PLOCHY A KORIDORY DOPRAVNÍ INFRASTRUKTURY DRÁŽNÍ"

INFORMACE O ÚZEMÍ

STAV	NÁVRH	
		HRANICE ZASTAVĚNÉHO ÚZEMÍ K 1. 12. 2014 SE RUŠÍ A NAHRAZUJE SE HRANICÍ ZASTAVĚNÉHO ÚZEMÍ K 1. 9. 2020
		ZASTAVITELNÉ PLOCHY S OZNAČENÍM (OZNAČENÍ K.Ú. - ČÍSLO ZMĚNY / OZNAČENÍ ZASTAVITELNÉ PLOCHY)
		RUŠENÍ JEVU



PROJEKTOVÁ ČINNOST, URBANISMUS, ÚZEMNÍ PLÁNOVÁNÍ, EKOLOGIE, GIS

URBANISTICKÉ STŘEDISKO OSTRAVA, s.r.o.

OSTRAVA s.r.o.

Spartakovců 3, Ostrava-Poruba, 70800

tel: 596939530, 596939531

ZODP.PROJEKTANT: ING. ARCH. VLADIMÍRA FUSKOVÁ

ZAK. ČÍSLO: U - 536

ZPRACOVATEL: ING. ARCH. VLADIMÍRA FUSKOVÁ, ADÉLA STREJČKOVÁ

POŘIZOVATEL: OBEC PETROVICE U KARVINÉ

DATUM: BŘEZEN 2021