


































ZMĚNA Č. 3 ÚZEMNÍHO PLÁNU PETROVICE U KARVINÉ

A.5 VÝKRES TECHNICKÉ INFRASTRUKTURY - ENERGETIKY, ELEKTRONICKÝCH KOMUNIKACÍ





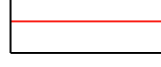





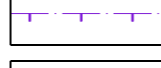



1 : 5 000

PODTISK - PLATNÝ ÚZEMNÍ PLÁN PETROVICE U KARVINÉ

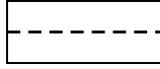




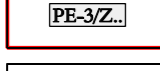

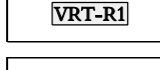


PLOCHY S ROZDÍLNÝM ZPŮSOBEM VYUŽITÍ

STABILIZOVANÉ	PLOCHY ZMĚN	ÚZEMNÍ REZERVA	
			PLOCHY BYDLENÍ V RODINNÝCH DOMECH - VENKOVSKÉ
			PLOCHY BYDLENÍ V RODINNÝCH DOMECH - PŘÍMĚSTSKÉ
			PLOCHY BYDLENÍ V BYTOVÝCH DOMECH
			PLOCHY OBČANSKÉHO VYBAVENÍ - VEŘEJNÉ INFRASTRUKTURY
			PLOCHY OBČANSKÉHO VYBAVENÍ - SPORTOVNÍCH A REKREAČNÍCH ZAŘÍZENÍ
			PLOCHY ZEMĚDĚLSKÉ - ZAHRADY A SADY
			PLOCHY SMÍŠENÉ NEZASTAVĚNÉHO ÚZEMÍ
			PLOCHY KOMUNIKACÍ
			PLOCHY DOPRAVNÍ INFRASTRUKTURY SILNIČNÍ
			PLOCHY A KORIDORY DOPRAVNÍ INFRASTRUKTURY DRÁŽNÍ
			PLOCHY VODNÍ A VODOHOSPODÁŘSKÉ

ENERGETIKA A ELEKTRONICKÉ KOMUNIKACE

STAV	NÁVRH	
		OCHRANNÉ PÁSMO VEDENÍ ZVN 400 kV (NADZEMNÍHO)
		VEDENÍ VN 22 kV (NADZEMNÍ), VČETNĚ OCHRANNÉHO PÁSMO
		VEDENÍ VN 22 kV (ZEMNÍ, KABELOVÉ)
		DISTRIBUČNÍ STANICE 22/0,4 kV
		STŘEDOTLAKÝ PLYNOVOD
		OCHRANNÁ PÁSMO OBJEKTŮ NA ELEKTRONICKÝCH KOMUNIKAČNÍCH ZAŘÍZENÍCH
		RADIORELÉOVÉ SPOJE

INFORMACE O ÚZEMÍ

STAV	NÁVRH	
		HRANICE ZASTAVĚNÉHO ÚZEMÍ K 1. 9. 2020 SE RUŠÍ A NAHRAZUJE SE HRANICÍ ZASTAVĚNÉHO ÚZEMÍ K 1. 6. 2023
		ZASTAVITELNÉ PLOCHY S OZNAČENÍM (OZNAČENÍ K. Ú. - OZNAČENÍ ZASTAVITELNÉ PLOCHY)
		ZASTAVITELNÉ PLOCHY S OZNAČENÍM (OZNAČENÍ K. Ú. - ČÍSLO ZMĚNY ÚP / OZNAČENÍ ZASTAVITELNÉ PLOCHY)
		OZNAČENÍ PLOCH ÚZEMNÍ REZERVY PRO VYSOKORYCHLOSTNÍ TRATĚ
		RUŠENÉ JEVI

OZNAČENÍ KATASTRÁLNÍCH ÚZEMÍ U POPISU PLOCH:
DM - DOLNÍ MARKLOVICE, PE - PETROVICE U KARVINÉ,
PR - PRSTNÁ, ZA - ZÁVADA NAD OLŠÍ



PROJEKTOVÁ ČINNOST, URBANISMUS, ÚZEMNÍ PLÁNOVÁNÍ, EKOLOGIE, GIS

URBANISTICKÉ STŘEDISKO OSTRAVA, s.r.o.

Spartakovců 3, Ostrava-Poruba, 70800

tel: 596 939 530

ZODP.PROJEKTANT: ING. ARCH. VLADIMÍRA FUSKOVÁ	ZAK. ČÍSLO: U - 536
ZPRACOVATEL: ING. ARCH. VLADIMÍRA FUSKOVÁ, ING. IVA MIČKOVÁ	
OBJEDNATEL: OBEC PETROVICE U KARVINÉ	DATUM: DUBEN 2024