



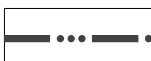





















# ZMĚNA Č. 1 ÚZEMNÍHO PLÁNU PETROVICE U KARVINÉ


## B.2 VÝKRES PŘEDPOKLÁDANÝCH ZÁBORŮ PŮDNÍHO FONDU

1 : 5 000

|                                                                                     |                                                                                     |                                                                                              |
|-------------------------------------------------------------------------------------|-------------------------------------------------------------------------------------|----------------------------------------------------------------------------------------------|
|    |    | HRANICE STÁTU                                                                                |
|    |    | HRANICE OBCE                                                                                 |
|    |    | HRANICE KATASTRÁLNÍCH ÚZEMÍ                                                                  |
|    |    | ZASTAVITELNÉ PLOCHY S OZNAČENÍM (OZNAČENÍ K.Ú. - ČÍSLO ZMĚNY / OZNAČENÍ ZASTAVITELNÉ PLOCHY) |
|   |   | HRANICE BPEJ                                                                                 |
|  |  | KÓD BPEJ - TŘÍDA OCHRANY ZEMĚDĚLSKÝCH POZEMKŮ                                                |
|  |  | ZEMĚDĚLSKÉ POZEMKY S TŘÍDOU OCHRANY II                                                       |
|  |  | ZEMĚDĚLSKÉ POZEMKY S TŘÍDOU OCHRANY IV                                                       |
|  |  | ZEMĚDĚLSKÉ POZEMKY S TŘÍDOU OCHRANY V                                                        |
|  |  | LESNÍ POZEMKY                                                                                |
|  |  | NEZEMĚDĚLSKÉ POZEMKY                                                                         |
|  |  | ODVODNĚNÉ POZEMKY                                                                            |

|                                                                                     |                                                  |
|-------------------------------------------------------------------------------------|--------------------------------------------------|
|  | PLOCHY BYDLENÍ V RODINNÝCH DOMECH<br>- VENKOVSKÉ |
|-------------------------------------------------------------------------------------|--------------------------------------------------|

OZNAČENÍ KATASTRÁLNÍCH ÚZEMÍ U POPISU PLOCH:  
PR - PRSTNÁ



PROJEKTOVÁ ČINNOST, URBANISMUS, ÚZEMNÍ PLÁNOVÁNÍ, EKOLOGIE, GIS

**URBANISTICKÉ STŘEDISKO OSTRAVA, s.r.o.**

Spartakovců 3, Ostrava-Poruba, 70800

tel: 596939530, 596939531

ZODP.PROJEKTANT: ING. ARCH. VLADIMÍRA FUSKOVÁ

ZAK. ČÍSLO: U - 536

ZPRACOVATEL: ING. ARCH. VLADIMÍRA FUSKOVÁ, ADÉLA STREJČKOVÁ

POŘIZOVATEL: OBEC PETROVICE U KARVINÉ

DATUM: BŘEZEN 2021