





# ÚZEMNÍ PLÁN PETŘVALDU

ÚPLNÉ ZNĚNÍ PO ZMĚNĚ Č. 2











A.2.1. VÝKRES VEŘEJNĚ PROSPĚŠNÝCH STAVEB, OPATŘENÍ A ASANACÍ

MĚŘÍTKO 1 : 5000

## LEGENDA

	HRANICE OBCE (ŘEŠENÉHO ÚZEMÍ)
	D1 - NOVOSTAVBA SILNICE I. TŘÍDY VRBICE (D1 - II/470) - PETŘVALD (I/59)
	2/D6 - PŘESTAVBA SILNICE I/59 V ÚSEKU PETŘVALD (KŘÍŽENÍ S NOVOSTAVBOU SILNICE I. TŘÍDY) - KARVINÁ
	E1 - VEDENÍ NADŘAZENÉ PŘENOSOVÉ SOUSTAVY ZVN 400 KV ELEKTRÁRNA DĚTMAROVICE (EDĚ) - VRATIMOV - NOŠOVICE

## PRVKY ÚZEMNÍHO SYSTÉMU EKOLOGICKÉ STABILITY

STAV	NÁVRH	
		LOKÁLNÍ BIOKORIDOR
		LOKÁLNÍ BIOCENTRUM
		REGIONÁLNÍ BIOKORIDOR
		NADREGIONÁLNÍ BIOCENTRUM
		NADREGIONÁLNÍ BIOKORIDOR
<b>R1 RBC</b>	<b>L10 LBK</b>	POPIS ÚSES



PROJEKTOVÁ ČINNOST, URBANISMUS, ÚZEMNÍ PLÁNOVÁNÍ, EKOLOGIE

**URBANISTICKÉ STŘEDISKO OSTRAVA, s.r.o.**

OSTRAVA s.r.o.

Spartakovců 3, Ostrava-Poruba, 708 00

tel: 59 693 95 30

ZODP.PROJEKTANT : ING. ARCH. PETR GAJDUŠEK

ZAK. ČÍSLO U - 644

ZHOTOVITEL : ING. ARCH. PETR GAJDUŠEK

MĚŘÍTKO 1 : 5 000

OBJEDNATEL : MĚSTO PETŘVALD

DATUM 2022