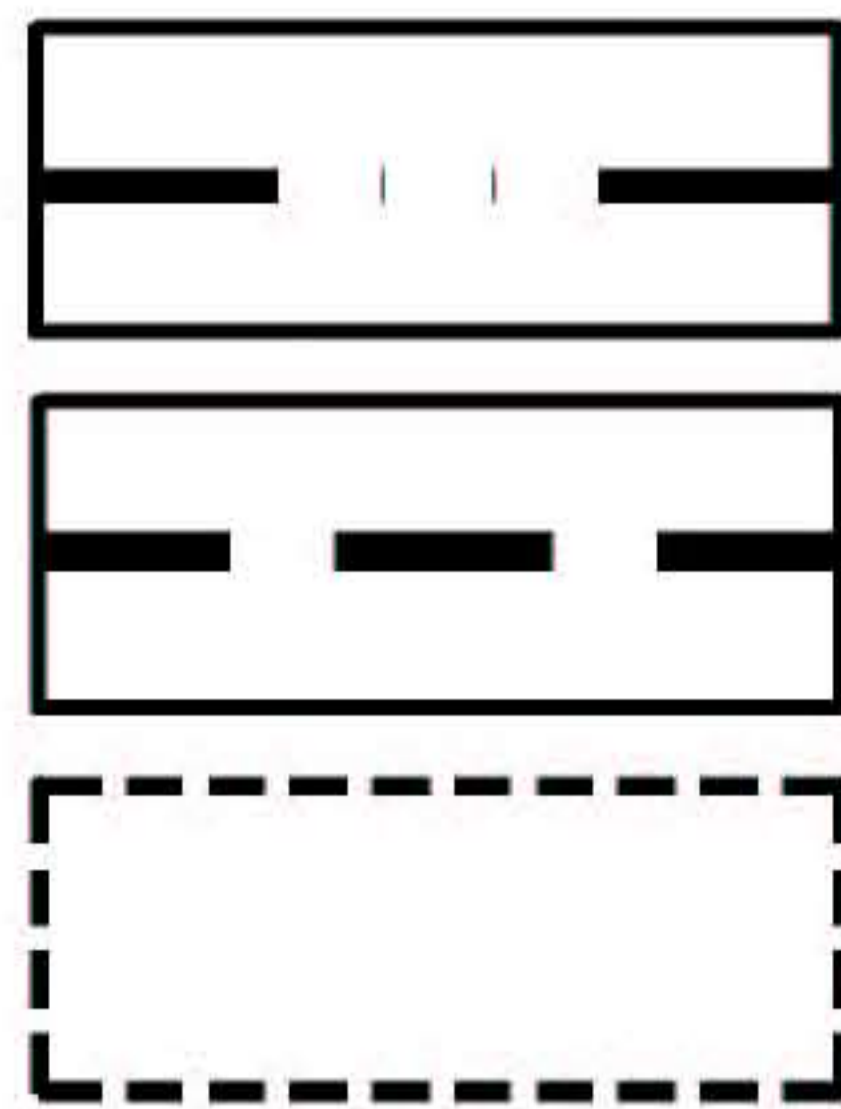


LEGENDA



HRANICE :

HRANICE OBCE


HRANICE KATASTRU

HRANICE ZASTAVĚNÉHO ÚZEMÍ K 30.10.2010



ÚZEMNÍ SYSTÉM EKOLOGICKÉ STABILITY :

STAV

NÁVRH R. 2020



USES-LBK- LOKÁLNÍ BOKORIDOR
UPRAVEN STAVAJÍCÍ PRŮBEH KORIDORU



USES - LBC - LOKÁLNÍ BIOCENTRUM
UPRAVENO VYMEZENÍ BIOCENTRA



USES - RBK- REGIONÁLNÍ BOKORIDOR



USES - RBC - REGIONÁLNÍ BIOCENTRUM


RBC = 125

KOD RBC - PŘEVZATO Z DOKUMENTACE ZUR MSK

ZPŮSOB OCHRANY NEMOVITOSTI - ZPF :



ORNÁ PŮDA



TRVALÝ TRAVNÍ POROST



ZAHRADY

ZPŮSOB OCHRANY NEMOVITOSTI -
POZEMKY URČENÉ K PLNĚNÍ FUNKCÍ LESA :



LESNÍ POZEMKY

ZPŮSOB OCHRANY NEMOVITOSTI -
NEJSOU EVIDOVÁNY ŽÁDNÉ ZPŮSOBY OCHRANY:

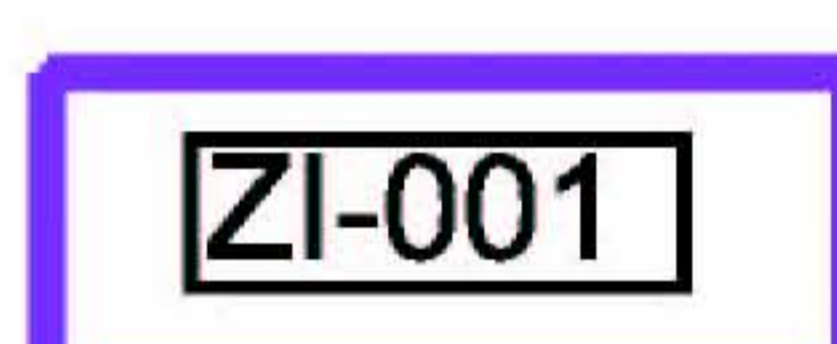


NEZEMĚĎSKÉ POZEMKY

POPISY :




USES - RBC - REGIONÁLNÍ BIOCENTRUM



ZI-ZASTAVITELNÉ PLOCHY INDIVIDUÁLNÍ ZÁSTAVBOU



ZB-ZASTAVITELNÉ PLOCHY BYTOVOU VÝSTAVBOU



ZS-ZASTAVITELNÉ PLOCHY SE SMÍŠENOUN FUNKCÍ



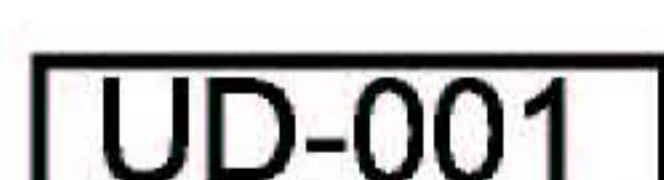
PP-PŘESTAVBOVÉ PLOCHY INDIVIDUÁLNÍ ZÁSTAVBY



PP-PŘESTAVBOVÉ PLOCHY SE SMÍŠENOU FUNKCÍ



URH-ÚZEMNÍ REZERVA PRO ROZŠÍŘENÍ HŘBITOVA



UD - NAVRHOVANÉ DOPRAVNÍ PLOCHY SILNICE 1.TŘÍDY D 16



UD - ÚZEMNÍ REZERVA RYCHLOSTNÍ KOMUNIKACE D 511, D 516

8. 35. 24

KÓD BONITNÍ PŮDNĚ EKOLOGICKÉ JEDNOTKY

II

TŘÍDA OCHRANY ZEMĚĎLSKÝCH POZEMKŮ

23

KÓD LESNÍCH POZEMKŮ

29

KÓD OSTATNÍCH PLOCH

35

KÓD VODNÍCH PLOCH