
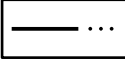








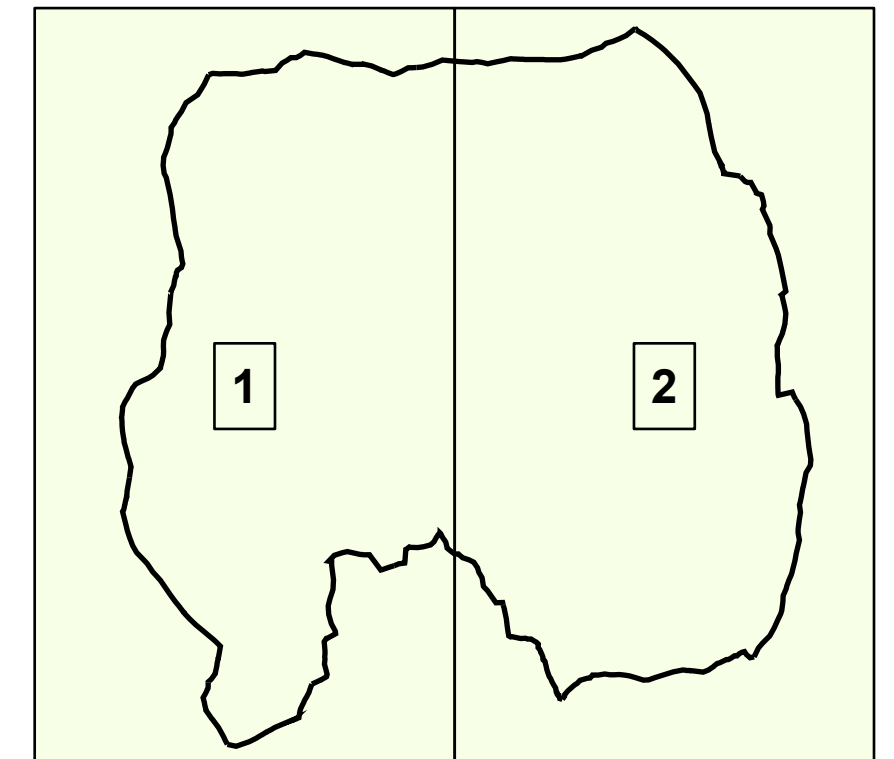


# ÚZEMNÍ PLÁN PETŘVALDU ÚPLNÉ ZNĚNÍ PO ZMĚNĚ Č.4

A.2.1 VÝKRES ZÁKLADNÍHO ČLENĚNÍ ÚZEMÍ 1 : 5 000

## LEGENDA

	HRANICE ŘEŠENÉHO ÚZEMÍ
	HRANICE KATASTRÁLNÍHO ÚZEMÍ
	HRANICE ZASTAVĚNÉHO ÚZEMÍ K 1.7.2025
	ZASTAVITELNÉ PLOCHY
	TRANSFORMAČNÍ PLOCHY
	PLOCHY ZMĚN V KRAJINĚ
	PLOCHY PODMÍNĚNÉ ZPRACOVÁNÍM ÚZEMNÍ STUDIE
	ÚZEMNÍ REZERVY
	KORIDORY NAD PLOCHAMI S ROZDÍLNÝM ZPŮSOBEM VYUŽITÍ Z NADŘÁZENÉ DOKUMENTACE PRO TECHNICKOU INFRASTRUKTURU
	KORIDORY NAD PLOCHAMI S ROZDÍLNÝM ZPŮSOBEM VYUŽITÍ Z NADŘÁZENÉ DOKUMENTACE PRO DOPRAVNÍ INFRASTRUKTURU



Spolufinancováno  
Evropskou unií



MINISTERSTVO  
PRO MÍSTNÍ  
ROZVOJ ČR



PROJEKTOVÁ ČINNOST, URBANISMUS, ÚZEMNÍ PLÁNOVÁNÍ, EKOLOGIE

**URBANISTICKÉ STŘEDISKO OSTRAVA, s.r.o.**

OSTRAVA s.r.o. Spartakovců 3, Ostrava-Poruba, 708 00

tel: 59 693 95 30

ZODP. PROJEKTANT: ING. ARCH. PETR GAJDUŠEK	ZAK. ČÍSLO: U - 644
ZPRACOVATEL: ING. ARCH. PAVLA ADAMUSOVÁ, ING. PAVLA RŮŽIČKOVÁ	
OBJEDNATEL: MĚSTO PETŘVALD	DATUM: 01/2026