

LEGENDA

STAV

NÁVRH













HRANICE OBCE





HRANICE ZÓNY

ZÓNY URBANIZOVANÉ

-  ZÓNA CENTRÁLNÍ
-  ZÓNA OBYTNÁ - HROMADNÉHO BYDLENÍ
-  ZÓNA OBYTNÁ - INDIVIDUÁLNÍHO BYDLENÍ - SMÍŠENÁ
-  ZÓNA OBYTNÁ - INDIVIDUÁLNÍHO BYDLENÍ - SOUSTŘEDĚNÁ
-  ZÓNA OBYTNÁ - INDIVIDUÁLNÍHO BYDLENÍ - ROZTÝLENÁ
-  ZÓNA VÝROBNÍ - ZEMĚDĚLSKÁ
-  ZÓNA VÝROBNÍCH SLUŽEB
-  ZÓNA VÝROBNÍ - PRŮMYSLOVÁ
-  ZÓNA ZAHRÁDKOVÝCH OSAD
-  ZÓNA DOPRAVNÍHO KORIDORU

ZÓNY NEURBANIZOVANÉ

-  ZÓNA ZEMĚDĚLSKÉ PŮDY
-  ZÓNA KRAJINNÉ ZELENĚ

ÚZEMNÍ PLÁN OBCE STONAVA

ÚPLNÉ ZNĚNÍ PO ZMĚNĚ Č. 4

I.B 3. PLÁN VYUŽITÍ ÚZEMÍ - ZÓNACE

1 : 5 000

ZPRACOVATEL

ING. ARCH. ALEŠ PALACKÝ a kolektiv

DATUM

06 / 2023

OBJEDNATEL

OBEC STONAVA

POŘIZOVATEL

OBECNÍ ÚŘAD STONAVA