















ZMĚNA Č. 2 ÚZEMNÍHO PLÁNU TĚRLICKO

II.B.3 PŘEDPOKLÁDANÉ ZÁBORY PŮDNÍHO FONDU

1 : 5 000

LEGENDA K PRŮSVITKÁM

STAV	PLOCHY ZMĚN	
		OZNAČENÍ ZASTAVITELNÝCH PLOCH
		PLOCHY BYDLENÍ SMÍŠENÉHO - ROZPTÝLENÁ ZÁSTAVBA
		PLOCHY VÝROBY ZEMĚDĚLSKÉ
		PLOCHY SADŮ A ZAHRAD V ZASTAVĚNÉM ÚZEMÍ
		ORNÁ PŮDA
		ZAHRADY
		TRVALÉ TRAVNÍ POROSTY

VYMEZENÍ PRVKŮ ÚZEMNÍHO SYSTÉMU EKOLOGICKÉ STABILITY

	REGIONÁLNÍ BIODORIDOR
	RUŠENÍ VYMEZENÉ HRANICE REGIONÁLNÍHO BIODORIDORU