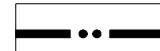










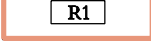



# ÚZEMNÍ PLÁN TĚRLICKO I. NÁVRH

## I.B.1 ZÁKLADNÍ ČLENĚNÍ ÚZEMÍ

1 : 5 000

		HRANICE OBCE
		HRANICE KATASTRÁLNÍHO ÚZEMÍ
		HRANICE ZASTAVĚNÉHO ÚZEMÍ K 1.7.2007
		ZASTAVĚNÉ ÚZEMÍ K 1.7.2007
		HRANICE ZASTAVITELNÝCH PLOCH
		HRANICE ÚZEMNÍ REZERVY PRO DOPRAVNÍ KORIDOR

	PROJEKTOVÁ ČINNOST, URBANISMUS, ÚZEMNÍ PLÁNOVÁNÍ, EKOLOGIE, GIS		
OSTRAVA s.r.o.	<b>URBANISTICKÉ STŘEDISKO OSTRAVA, s.r.o.</b> SPARTAKOVců 3, OSTRAVA-PORUBA, 708 00 TEL.590 990 594, 596 939 530		
ZODP. PROJEKTANT :	ING.ARCH. VLADIMÍRA FUSKOVÁ	ZAK.ČÍSLO :	U - 416 - 2
ZHOTOVITEL :	ING. ARCH. V. FUSKOVÁ, LIBUŠE FRANČÍKOVÁ		
OBJEDNATEL :	OBEC TĚRLICKO	DATUM :	SRPEN 2007